
ANEXO 1

**INSTRUMENTO UTILIZADO PARA LA REALIZACIÓN DEL TRABAJO
DE CAMPO (ENCUESTA)**

Universidad Autónoma "Juan Misael Saracho"

Facultad de Ciencias Económicas y Financieras

Carrera de Economía

Materia: Taller de Grado

Tema: Incidencia Económica de los Recursos del PROSOL en la Comunidad Laderas

Norte 2012-2013

ENCUESTA

Dirigida a Familias Beneficiarias del PROSOL

Familia N°

I. DATOS GENERALES

1. **Nombre:**

2. **Sexo** Femenino Masculino

3. **Edad:**

4. **Estado Civil:**

Casado(a) Soltero(a) Concubino(a)
Viudo(a) Divorciado(a)

5. **Número de miembros en la Familia:**

II. NIVEL DE INSTRUCCIÓN

Ninguno Primaria Secundaria
Nivel Técnico Nivel Superior

11. Según lo que recibió del PROSOL y en función al uso o empleo, usted le da:

- a) Uso máximo para lo que fue planteado
 - b) No estaba de acuerdo con esa iniciativa
 - c) No le da uso máximo porque no es lo esperaba que fuera
 - d) Lo vendió a otra persona para recuperar el dinero y así invertir el mismo
 - e) Otros:
- Explique:.....

12. La tierra que cultiva es:

Terreno	Antes del PROSOL	Después del PROSOL
Propio		
Alquilado		
A Medias		
Otros.....		

13. Si no cultiva el terreno. ¿Por qué razón no lo hace?

- Descanso Falta de insumos Falta de mano de Obra
 Falta de capital Terreno no apto para el Cultivo
 Falta de Nivelación del Terreno Erosión
 Falta de Agua para Riego
 Otros:.....

14. Desde que comenzó a beneficiarse con el PROSOL. ¿Han mejorado los Rendimientos de su Producción (cantidad y calidad)?

- Mucho Regular Poco Nada

V. OCUPACIÓN

17. ¿Antes del PROSOL a que se dedicaba usted. (Por ejemplo 2007)?

Producción Agrícola	<input type="checkbox"/>
Producción Pecuaria	<input type="checkbox"/>
Al comercio	<input type="checkbox"/>
Trabajo Asalariado	<input type="checkbox"/>
Artesanía	<input type="checkbox"/>
Cualquier trabajo que se presente (Albañilería, Construcción, etc.)	<input type="checkbox"/>
Otro.....	

18. ¿En qué campo laboral está usted actualmente?

Trabajo en rubro productivo familiar Soy empleando asalariado

Otro:.....

19. Considera usted que este apoyo financiero PROSOL representa una alternativa de “Empleo”, que le permite obtener ingresos que mejora el nivel de vida de usted y su familia?

Sí No

Porque.....

VI. CAPACIDADES PRODUCTIVAS

20. Si el PROSOL le dieran como una decisión de Inversión Individual, para explotar su potencial productivo. ¿En que decidiría invertir?

En.....

Porque.....

21. Considera usted que la cantidad de dinero que se le asigno mediante el PROSOL es:

Mucho Esta bien Poco

Porque.....

VII. NIVEL DE INGRESOS

22. ¿Cuánto era su ingreso mensual ANTES del PROSOL?

(Por Ejemplo el 2007).....Bs.

23. ¿Actualmente a cuánto asciende su nivel de ingreso mensual?

0 – 500	<input type="text"/>	501 – 1000	<input type="text"/>	1001 – 1500	<input type="text"/>
1501 – 2000	<input type="text"/>	2001 – 2500	<input type="text"/>	2501 – 3000	<input type="text"/>
3001 y más	<input type="text"/>				

24. ¿Aumentaron sus ingresos con el PROSOL?

Sí No Se mantienen igual

25. ¿En qué porcentaje aumentaron sus ingresos con la iniciativa productiva PROSOL?

.....

VIII. SERVICIOS BÁSICOS

26. ¿Cuenta con los siguientes servicios básicos?

Servicios Básicos	ANTES DEL PROSOL	DESPUÉS DEL PROSOL
Centro de Salud		
Educación		
Agua Potable		
Alcantarillado		
Luz eléctrica		
Teléfono o Celular		
Gas		

IX. OPINIÓN

27. ¿Influyo el programa en el desarrollo económico y bienestar de su familia?

Mucho Poco Nada
Porque.....

28. ¿Cómo califica las condiciones para acceder a este Programa?

Excelentes Buenas Malas

29. ¿Cree usted que el programa PROSOL debe continuar sin asesoramiento técnico para elegir la Iniciativa Productiva?

Sí No Le da lo mismo
Porque.....

30. ¿Cree usted que el programa “PROSOL” debe continuar?

Sí No
Porque.....

31. ¿Cómo le gustaría que continúe?

.....
.....

¡Muchas Gracias!

ANEXO 2

NÚMERO DE HABITANTES POR COMUNIDAD, PROVINCIA CERCADO

**CENSO DE POBLACION Y VIVIENDA 2012 POBLACIÓN, VIVIENDA Y
ÁREA, SEGÚN DEPARTAMENTO, PROVINCIA, MUNICIPIO,
CIUDAD/COMUNIDAD Y LOCALIDAD**



Descripción	Población Empadronada	Hombres	Mujeres	Viviendas	Area
BOLIVIA	10027254	4998989	5028265	3149736	
TARIJA	482196	240275	241921	145007	
CERCADO	205346	99447	105899	62439	
TARIJA	205346	99447	105899	62439	
TARIJA	179528	86464	93064	53577	
TARIJA	179528	86464	93064	53577	Urbana
COMPUERTA	598	276	322	144	
COMPUERTA	598	276	322	144	Rural
PORTILLO	2197	1110	1087	714	
ZONA CENTRO EL PORTILLO	773	397	376	189	Rural
ZONA BAIZAL	357	191	166	114	Rural
ZONA ABAJO	152	68	84	61	Rural
URBANIZACION PORTILLO JARDIN	740	369	371	270	Rural
URBANIZACION CHEGUEBARA	175	85	90	80	Rural
GAMONEDA	143	71	72	48	
GAMONEDA	143	71	72	48	Rural
LA PINTADA	646	337	309	238	
LA PINTADA	646	337	309	238	Rural
SAN ANTONIO LA CABAÑA	134	65	69	62	
SAN ANTONIO LA CABAÑA	134	65	69	62	Rural
LA CABAÑA	201	96	105	81	
LA CABAÑA	201	96	105	81	Rural
SANTA ANA LA VIEJA	477	243	234	187	
SANTA ANA LA VIEJA	477	243	234	187	Rural
SANTA ANA LA NUEVA	510	261	249	249	
SANTA ANA LA NUEVA	171	82	89	84	Rural
CEBOLLAR	200	105	95	57	Rural
SAN PEDRITO	0	0	0	19	Rural
FARELLA	139	74	65	89	Rural
CHURQUIS	640	300	340	178	
CHURQUIS	251	117	134	84	Rural
ZONA LOS PILINCO	101	48	53	29	Rural
ZONA CENTRO	107	51	56	25	Rural
ZONA LOS GIRA	61	28	33	13	Rural
ZONA SANTA ROSA	120	56	64	27	Rural
PANTI PAMPA	313	155	158	116	
PANTIPAMPA	313	155	158	116	Rural
PAMPA REDONDA	637	310	327	265	
PAMPA REDONDA	196	82	114	75	Rural
PAMPA REDONDA SUD	170	87	83	76	Rural
PAMPA REDONDA CENTRO	271	141	130	114	Rural
TOLOMOSITA CENTRO	243	127	116	101	
TOLOMOSITA CENTRO	243	127	116	101	Rural
SAN JACINTO NORTE	270	139	131	80	
SAN JACINTO NORTE	270	139	131	80	Rural
TOLOMOSITA OESTE	366	176	190	97	
TOLOMOSITA OESTE	366	176	190	97	Rural
TOLOMOSA GRANDE	936	478	458	291	

TOLOMOSA GRANDE	936	478	458	291	Rural
TOLOMOSA NORTE	460	230	230	170	
TOLOMOSA NORTE	333	170	163	121	Rural
ZONA ABAJO	127	60	67	49	Rural
TOLOMOSITA SUR	477	240	237	167	
TOLOMOSITA SUD	477	240	237	167	Rural
CALDERA GRANDE	75	37	38	20	
CALDERA GRANDE	75	37	38	20	Rural
CHIGUAY POLLA	106	62	44	40	
CHIGUAY POLLA	106	62	44	40	Rural
YESERA CENTRO	363	181	182	104	
YESERA CENTRO	363	181	182	104	Rural
YESERA NORTE	442	223	219	209	
YESERA NORTE	442	223	219	209	Rural
YESERA SAN SEBASTIAN	120	61	59	48	
YESERA SAN SEBASTIAN	120	61	59	48	Rural
YESERA SUR	488	245	243	125	
CALDERA	165	84	81	39	Rural
EL MONTE	74	38	36	25	Rural
HORNOS	83	38	45	23	Rural
CORUYO YESERA SUR	166	85	81	38	Rural
BELLA VISTA	729	348	381	344	
BELLA VISTA	379	181	198	176	Rural
ESTANCIA ABRA DE MAGDALENA	65	28	37	42	Rural
SAN ANTONIO	278	136	142	121	Rural
ESTANCIA SOLA	7	3	4	5	Rural
PINOS NORTE	373	198	175	149	
PINOS NORTE	373	198	175	149	Rural
PINOS SUR	370	185	185	157	
PINOS SUD B	128	57	71	46	Rural
PINOS SUD A	123	66	57	64	Rural
PINOS SUD C	119	62	57	47	Rural
GUERRA HUAYCO	1496	754	742	337	
ZONA SUD	153	74	79	42	Rural
ZONA ABAJO	292	155	137	69	Rural
ZONA ARRIBA	610	305	305	121	Rural
ZONA CENTRO	441	220	221	105	Rural
SAN ANDRES	1593	798	795	644	
ZONA GUADALQUIVIR	205	113	92	71	Rural
HUERTA ARRIBA	245	115	130	87	Rural
MOLINO ARRIBA	140	69	71	86	Rural
ZONA CENTRO	357	186	171	160	Rural
HUERTA ABAJO	243	117	126	85	Rural
MOLINO ABAJO	400	197	203	154	Rural
ZONA ABAJO	3	1	2	1	Rural
SAN PEDRO DE SOLA	309	160	149	100	
ZONA NORTE	128	63	65	52	Rural
ZONA CENTRO	114	63	51	24	Rural
MONTE ESPEJO	22	12	10	9	Rural
ZONA OESTE	45	22	23	15	Rural
TURUMAYO	1450	704	746	526	
TURUMAYO	1253	608	645	432	Rural
ZONA CENTRO	13	6	7	11	Rural
ZONA ARRIBA	147	72	75	66	Rural
ZONA ABAJO	37	18	19	17	Rural
LAZARETO	795	406	389	161	
LAZARETO	795	406	389	161	Rural

CALDERILLAS	156	75	81	37	
ZONA NORTE	79	44	35	17	Rural
ZONA SUD	77	31	46	20	Rural
CALDERILLA CHICA	45	27	18	9	
CALDERILLA CHICA	45	27	18	9	Rural
TABLADA GRANDE	94	54	40	23	
TABLADA GRANDE	94	54	40	23	Rural
MONTE CERCADO	213	120	93	94	
MONTE CERCADO	213	120	93	94	Rural
SAN MATEO	1735	900	835	525	
SAN MATEO	220	141	79	61	Rural
ZONA CENTRO	637	319	318	192	Rural
ZONA SUR	530	266	264	162	Rural
ZONA NORTE	348	174	174	110	Rural
SAN PEDRO DE BUENA VISTA	195	97	98	52	
SAN PEDRO DE BUENA VISTA	195	97	98	52	Rural
SELLA CERCADO	368	187	181	130	
SELLA CERCADO	368	187	181	130	Rural
PAMPA GALANA	335	160	175	114	
PAMPA GALANA	132	61	71	35	Rural
TARIJEÑOS EN PROGRESO	203	99	104	79	Rural
RUMICANCHA	146	72	74	33	
RUMY CANCHA	146	72	74	33	Rural
SELLA CANDELARIA	121	63	58	26	
SELLA CANDELARIA	121	63	58	26	Rural
SELLA QUEBRADA	322	161	161	104	
SELLA QUEBRADA	322	161	161	104	Rural
MONTE CENTRO	308	152	156	105	
MONTE CENTRO	308	152	156	105	Rural
MONTE SUR	1133	572	561	373	
MONTE SUD	638	314	324	222	Rural
LA HUERTA	127	64	63	53	Rural
JAPON	147	76	71	45	Rural
NUEVA ESPERANZA	52	30	22	15	Rural
VALLE HERMOSO	169	88	81	38	Rural
ESPAÑA NORTE	98	44	54	36	
ESPAÑA NORTE	98	44	54	36	Rural
ESPAÑA SUR	174	83	91	87	
ESPAÑA SUR	174	83	91	87	Rural
LLANADAS	66	29	37	25	
LLANADAS	66	29	37	25	Rural
JARAMILLO	156	76	80	42	
JARAMILLO	156	76	80	42	Rural
MORRO GACHO	72	33	39	30	
MORRO GACHO	72	33	39	30	Rural
POLLA	221	106	115	98	
POLLA	179	82	97	77	Rural
POLLA ARRIBA	13	8	5	9	Rural
POLLA CENTRO	29	16	13	12	Rural
JUNACAS NORTE	66	35	31	25	
JUNACAS NORTE	66	35	31	25	Rural
JUNACAS SUR	107	50	57	50	
JUNACAS SUR	107	50	57	50	Rural
ALTO POTREROS	89	50	39	26	
ALTO POTREROS	89	50	39	26	Rural
CANCHONES	119	62	57	46	
LOS CANCHONES	119	62	57	46	Rural

CARLAZO ESTE	59	29	30	40	
CARLAZO ESTE	59	29	30	40	Rural
CARLAZO CENTRO	190	101	89	61	
CARLAZO CENTRO	190	101	89	61	Rural
LADERA NORTE	299	145	154	108	
LADERA NORTE	299	145	154	108	Rural
PAPA CHACRA	255	136	119	99	
PAPA CHACRA	255	136	119	99	Rural
RANCHO LA CARRETA	2	2	0	1	
TARIJA	2	2	0	1	Rural
SAN AGUSTIN SUR	181	86	95	101	
SAN AGUSTIN SUR	181	86	95	101	Rural
CRISTALINAS	74	44	30	36	
CRISTALINAS	74	44	30	36	Rural
SAN AGUSTIN NORTE	92	54	38	56	
SAN AGUSTIN NORTE	92	54	38	56	Rural
CIENEGUILLAS	99	51	48	42	
CIENIGUILLAS	99	51	48	42	Rural
EL CONDOR	173	96	77	44	
EL CONDOR	173	96	77	44	Rural
VALLECITO RUIZ	55	24	31	19	
VALLECITO RUIZ	55	24	31	19	Rural
VALLECITO DE RIO PIEDRAS	37	29	8	12	
VALLECITO DE RIO PIEDRAS	37	29	8	12	Rural
COMPUERTA	6	2	4	1	
COMPUERTA	6	2	4	1	Rural

NOTA: Los registros resaltados corresponden a Ciudad ó Comunidad y el siguiente nivel son sus localidades.

ANEXO 3

**PLAN QUINQUENAL DEL PROSOL DE LA COMUNIDAD DE LADERAS
NORTE**

FEDERACIÓN SINDICAL ÚNICA DE
COMUNIDADES CAMPESINAS DE TARIJA
F.S.U.C.C.T.



PLAN COMUNAL QUINQUENAL
PARA VIVIR BIEN

Laderas Norte - Cercado

TARIJA - BOLIVIA

PRESENTACIÓN

Compañeras y Compañeros:

La Federación Sindical Única de Comunidades Campesinas de Tarija, fiel al mandato y a las reivindicaciones históricas del movimiento campesino, tomamos la decisión de iniciar el verdadero proceso de construir la Autonomía Campesina, para lo cual diseñamos este instrumento de planificación que debe ser elaborado por la propia comunidad campesina según sus usos y costumbres, este nuevo paso que damos en la búsqueda de fortalecer nuestra organización, nos permitirá además reconocer nuestros saberes y habilidades de planificación y sobre todo garantizar el ejercicio de nuestro derecho a decidir y construir nuestro futuro.

Con la ley del PROSOL, iniciamos una nueva etapa de hacer GESTIÓN PÚBLICA, esta norma concebida en la lucha sindical campesina está demostrando a las Entidades Públicas, sean estas del nivel Central, Departamental y Municipal que sí es posible ADMINISTRAR RECURSOS FINANCIEROS de manera equitativa, solidaria y participativa de forma directa con honestidad y transparencia.

Es tarea de todas y todos, la construcción de nuestro modelo económico comunitario y plural, de nuestro futuro; para lo cual la elaboración del PLAN COMUNAL QUINQUENAL debe ser necesariamente de manera colectiva y en ASAMBLEAS GENERALES COMUNALES garantizando la amplia participación de sus afiliados, para que este documento sea el fiel reflejo del modelo de producción que practicamos las familias campesinas, que garantiza el cuidado y respeto de los derechos de la madre tierra, para que nuestras futuras generaciones tengan las bondades y frutos que ella generosamente nos brinda. Es necesario y de vital importancia el de prever los fenómenos naturales, tenemos que reflexionar y proponer Iniciativas Productivas que nos lleven a la Seguridad y Soberanía Alimentaria, como dicen nuestras leyes y en especial nuestra Constitución Política del Estado que nos lleven al VIVIR BIEN.

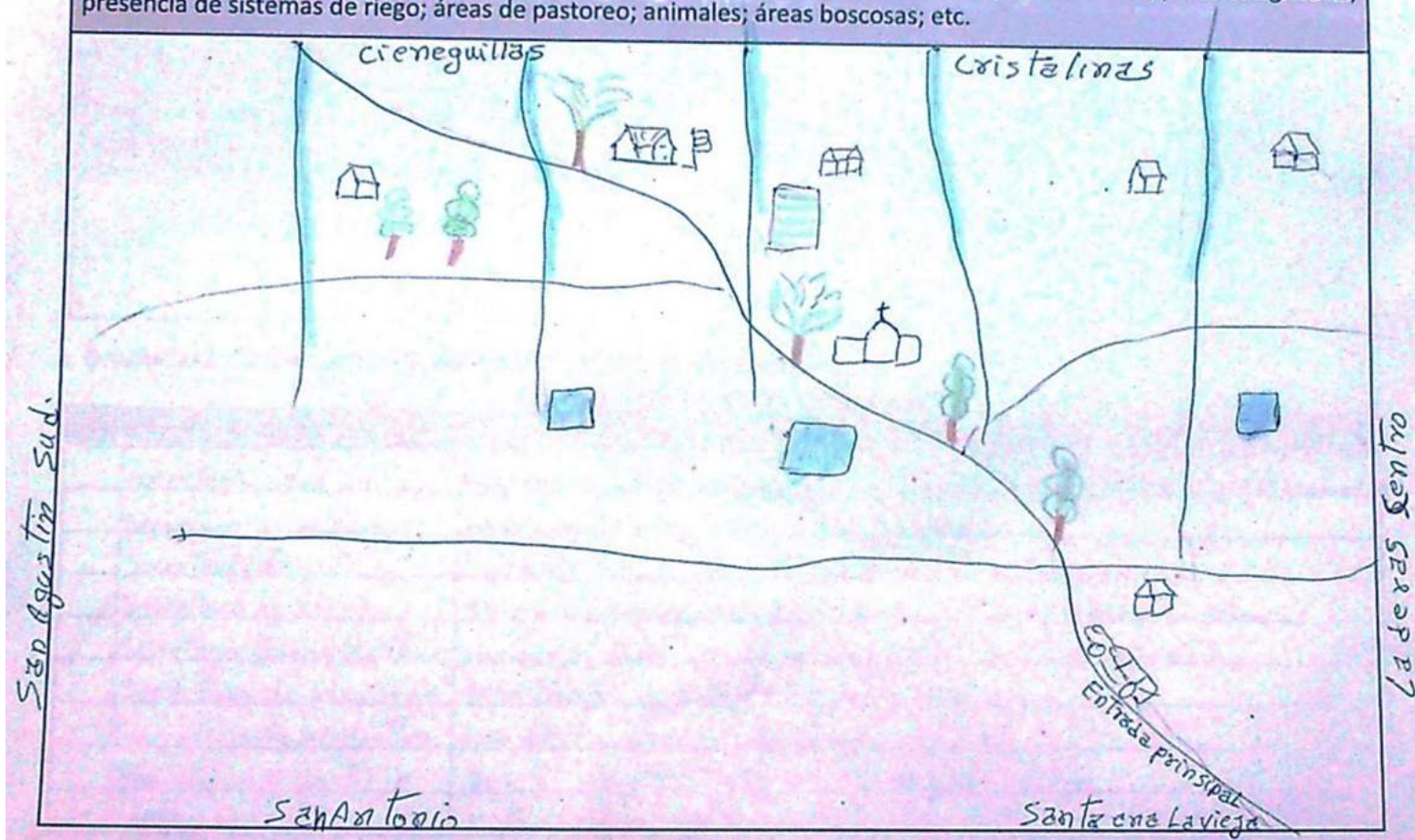
A nombre del Comité Ejecutivo de la Federación y los Ejecutivos de las Centrales Provinciales nos permitimos presentarles el PRESENTE formato para que cada COMUNIDAD CAMPESINA, una vez llenado el mismo, cuente con su PLAN COMUNAL QUINQUENAL que definirá su VISION Y ESTRATEGIA DE DESARROLLO PRODUCTIVO en el marco del VIVIR BIEN.

Nuestro respeto a nuestros mártires y un saludo revolucionario a todas y todos los campesinos del departamento de Tarija.

DIAGNOSTICO COMUNAL

1. LA COMUNIDAD

Dibujar un mapa de la comunidad, mostrando las características de la producción actual: ubicación de viviendas, escuela, posta; colindancias con otras comunidades; caminos; ríos, quebradas, arroyos, vertientes; parcelas agrícolas; presencia de sistemas de riego; áreas de pastoreo; animales; áreas boscosas; etc.



Comunidad: <i>Ladera Norte</i>	Fecha de fundación: <i>22 de junio 1971</i>	N° de Personería Jurídica: <i>23795</i>
Sub Central/Distrito: <i>20/ San Agustín</i>	Central/Municipio: <i>Cercado</i>	Provincia: <i>Cercado</i>
Acceso a la comunidad (como se llega a la comunidad, se cuenta con camino carretero, existen caminos internos en la comunidad?) <i>Se cuenta con camino carretero de acceso a la comunidad y también se cuenta con caminos carretero internos. Está a aproximadamente 30 Km. de Tarlga</i>		

2. POBLACIÓN DE LA COMUNIDAD

Número de familias que viven en la comunidad: <i>100 Familias</i>	Número de Familias Afiliadas al Sindicato Comunal: <i>97</i>
Número de familias con agua por cañería (agua potable): <i>53</i>	Número de familias con energía eléctrica: <i>66</i>
Unidad Educativa: <i>Audelio Quispe</i>	Hasta que grados se dan clases: <i>8^{vo}</i>
¿Existen centros de formación alternativa en la comunidad? Describa que tipo de formación brinda:	

3. ORGANIZACIÓN SINDICAL, ESTRUCTURA Y OTRAS ORGANIZACIONES

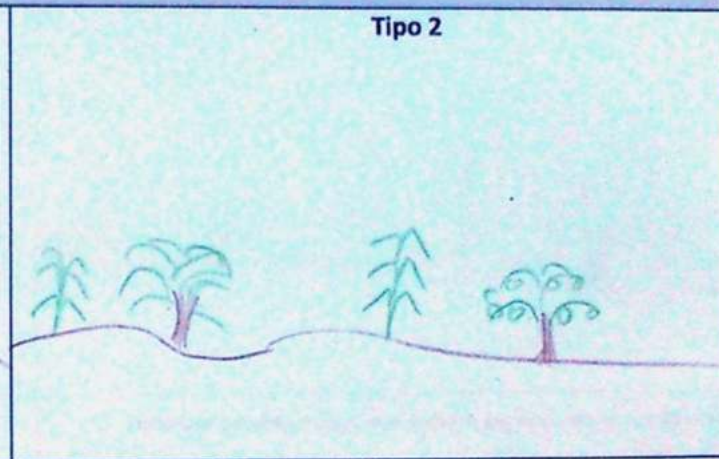
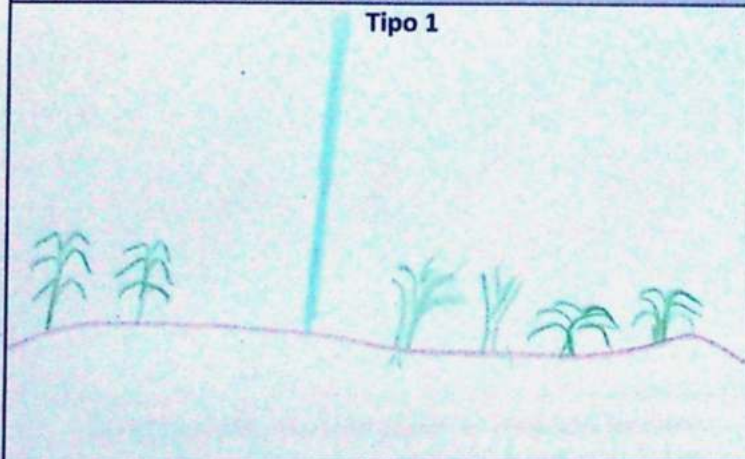
Estructura del Sindicato Comunal/OTB

Nº	Cargo	Funciones principales
	<i>secretario General</i>	<i>Representar la comunidad. Realizar gestiones y proyectos para la comunidad</i>
	<i>Secretario de Relaciones</i>	<i>Representar al secretario general</i>
	<i>Secretario de Acta</i>	<i>levantar las actas dar lecturas las mismas</i>
	<i>Secretario de hacienda</i>	<i>Manejar los Recursos economicos de la comunidad y Rendiciones</i>
	<i>Secretario Tierra y Territorio</i>	<i>Ver por el Territorio de la comunidad y saneamiento</i>
	<i>Secretario de ganaderia</i>	<i>Ver temas de sanida de los animales</i>
	<i>Secretario de productivo</i>	<i>Ver de la produccion de los cultivos</i>
	<i>secretario de justicia</i>	<i>Ver y abogar justicia en la organizacion</i>
	<i>Vocales</i>	<i>citax a las Reuniones</i>

4. EL SECTOR PRODUCTIVO DE LA COMUNIDAD

4.1. SISTEMAS PRODUCTIVOS FAMILIARES EN LA COMUNIDAD

¿Cómo se diferencian las familias de la comunidad en sus sistemas productivos? Dibuje los principales sistemas productivos familiares diferenciados en 4 tipos de Familias:



Describir las diferencias que existen en estos tipos familiares

Las Familias cuentan con cuatro quebradas que tienen todo el año para sus cultivos producen 2 veces al año se produce todo tipo de cultivos crían animales de corral ovejas, chivas, gallinas y chanchos Las tierras son muy productiva algunas veces se alquilan tractor para preparar la tierra así para producir


Describir las diferencias que existen en estos tipos familiares

Las Familias tienen agua de vertiente producen una vez al año producen principalmente papa, trigo y maíz Las Familias crían gallinas, ovejas y vacas estas tierras son poco fértiles producen solo con animales hay camino carretero

Tipo 3



Tipo 4



Describir las diferencias que existen en estos tipos familiares

Solo Tienen agua en época de lluvia
Cuentan con tierra propia
producen al temporal
no tienen animales

Describir las diferencias que existen en estos tipos familiares

Son familias que no tienen tierra propia se alquilan para producir
trabajan de jornaleros
su propiedad no tiene agua
y es serranía

4.2. SISTEMA PRODUCTIVO COMUNAL

4.2.1. LOS RECURSOS PRODUCTIVOS

Acceso, uso y tenencia de la tierra

Superficie total de la comunidad: 2969.1406	Área de tierra cultivada en la comunidad: 1000
Área de tierra cultivable en descanso: 800	Cantidad de tierra que podría ser habilitada: 800
Área de tierra de pastoreo: 1960	Familias sin tierra en la comunidad: Familias con poca tierras 10'
Cantidad de tierra cultivable bajo riego: 30	Cantidad de tierra cultivable que no tiene riego: 770

Acceso al recurso agua

¿Describir con que fuentes de abastecimiento de agua cuentan las familias de la comunidad? (rio, quebrada, lago, vertiente, lluvia y otros.)
Además señalar en que época cuenta con este recurso?

Las fuentes de abastecimiento son
Vertiente: algunas familias tienen vertientes de las que utilizan el agua para su consumo y para producir verduras para su alimentación algunas de estos se secan en época de invierno además en la comunidad algunas familias cuentan con atajados estanques para aprovechar el agua de la lluvia La mayoría producen al temporal
Quebradas: En la comunidad existen cinco quebradas pequeñas que tienen agua todo el año disminuyendo en época de invierno son pocas las familias que acceden a estas fuentes de agua

4.2.2. DETERMINACIÓN DE LAS PRINCIPALES ACTIVIDADES AGROPECUARIAS
 Identificar y describir los principales productos que se cultivan en la comunidad

N°	Producto	Rendimiento	Cantidad producida en un año	Propósito		
				Consumo (%)	Venta (%)	Semilla (%)
M.	Maíz	10 70 99	100 99	75 %	23 %	2 %
	papa	10 2 99	1800 99	25 %	70 %	5 %
	zaveja	10 10 99	900 99	10 %	75 %	15 %
	Trigo	10 10 99	100 99	75 %	15 %	10 %
	Cebolla	1/2 k. 100 99	400 99	25 %	75 %	
	Durazno					

Calendario agrícola

Producto	Se cultiva en los meses											
	E	F	M	A	M	J	J	A	S	O	N	D
Maíz	X	X						X	X			
papa		X						X				
zaveja	X											
Trigo		X										

Identificar y describir los principales animales que se crían en la comunidad

N°	Animal	Cantidad	Propósito	
			Consumo (%)	Venta (%)
	Vacas	825	5 %	15 %
	cabras	4000	50 %	60 %
	ovejas	3000	20 %	10 %
	chancho	50	5 %	2 %
	gallinas	200	10 %	3 %

4.2.3. TRANSFORMACIÓN AGROPECUARIA O ACTIVIDAD PRODUCTIVA ARTESANAL

Producto	N° de Familias que realizan la actividad	Cuentan con implementos u equipos para la transformación?
Queso	20	No es tradicional
Artesanía de lana de oveja pullo, costales, etc.	3	todo es manual
Artesanía de palo y caña como canastas y cucharas	2	todo es propio manual

4.2.4. OTRAS ACTIVIDADES PRODUCTIVAS (apicultura, piscicultura, forestal, turismo, minería y otras)

¿Qué otras actividades productivas /económicas se desarrollan en la comunidad?		
Actividades:	Ventajas de la comunidad para realizar esta actividad:	N° de familias:

4.2.5. POTENCIALIDADES PRODUCTIVAS DE LA COMUNIDAD

¿Qué potencialidades productivas tiene la comunidad? Describa y explique las potencialidades de la comunidad:	
Para Agricultura:	La comunidad tiene mucha tierra para producir buena zona para producir. maíz: papa, arveja y trigo
Para Ganadería:	Buena zona para criar vacas, cabras y ovejas se crían ganado vacunos en zonas fuera de la comunidad
Para la Transformación:	La capacidad y habilidad de sus habitantes en las prácticas de conservación de productos aprovechan lana de oveja para hacer artesanía y buena producción de maíz y Trigo

4.2.6. RIESGOS POR AMENAZAS AMBIENTALES

¿Qué amenazas climáticas existen en la comunidad? (Sequía, helada, riada, vientos, lluvias, lloviznas o surazos, granizada, etc.)	¿Cómo afectan en la producción/economía/vida de la comunidad?	¿Qué hace la comunidad para prevenirse?
<p>sequías heladas</p>	<p>La sequía afectan cuando no llueve la siembra se seca y se pierde la cosecha La helada hacen que nuestra producción se vea afectada esto provoca falta de alimentos para las familias y el ganado todo ello afecta nuestra economía familias incidiendo en que las familias salgan de la comunidad a buscar trabajo para sostener sus familias</p>	<p>Estos fenómenos no se los puede controlar antes ellos no se hace nada</p>

Meses en los que se presentan los fenómenos

Amenazas/ Fenómeno meteorológico	E	F	M	A	M	J	J	A	S	O	N	D
Sequía	X	X	X							X	X	X
heladas				X	X				X	X		

4.2.7. PROBLEMAS EN EL SECTOR PRODUCTIVO

Identificar los problemas que tiene la comunidad en el sector productivo:

Para Agricultura:

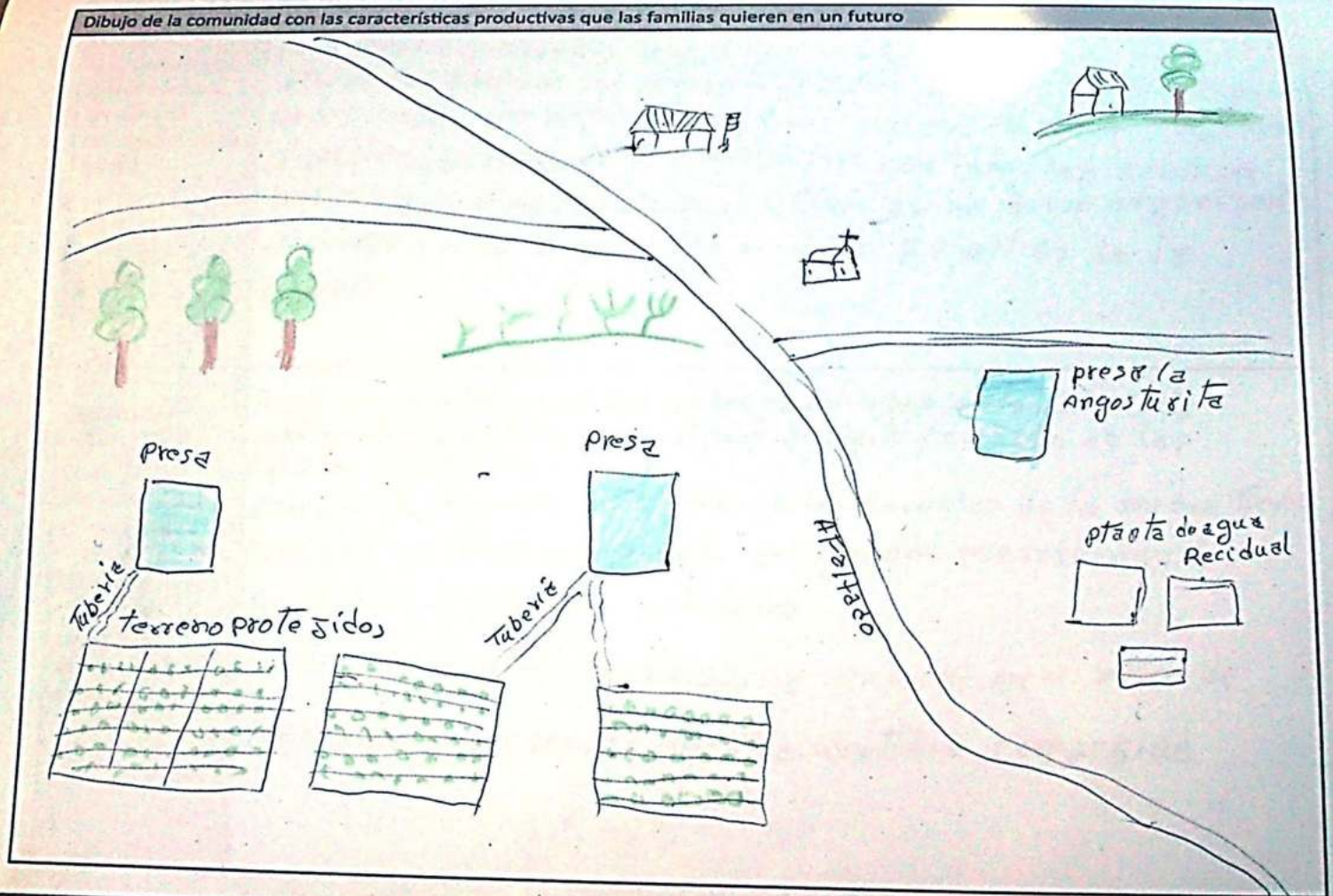
La erosión existe en la comunidad a causa de los turbiones y vientos
 La escasez de agua para riego y consumo animal sequía y heladas
 que hacen que se pierda la cosecha. insectos plagas y enfermedades
 en los cultivos

Para Ganadería: Falta de forraje en época de invierno
Falta de agua

Para la Transformación y/o otras actividades productivas: Falta de equipos tecnificados para
el procesamiento de maíz y trigo
Falta de apoyo en el tema artesanal

PLANIFICACIÓN COMUNAL

Dibujo de la comunidad con las características productivas que las familias quieren en un futuro



1. VISIÓN Y OBJETIVOS ESTRATÉGICOS

<p>VISIÓN: Describir como queremos que sea nuestra comunidad en el futuro.</p>	<p>La comunidad de la deves Norte cuenta con agua para todos y para todos con terrenos mejorados, con buenos caminos de acceso a todas las familias con un centro de salud con sistemas de riego tecnificados con buenos insumos para producción a bonos orgánicos semillas, herramienta y maquinas con todos los servicios básicos una comunidad productiva, unida, bien organizada que lucha por el bien de todas las familias de la comunidad</p>
<p>OBJETIVOS ESTRATÉGICOS: Describir qué pensamos hacer los próximos cinco a diez años para lograr que nuestra comunidad se vuelva como quisiéramos.</p>	<p>Realizar y fortalecer el buen manejo del agua en la comunidad implementando sistemas de captación de agua y cuidado de las fuentes existentes Manejar de manera sostenibles de los Recursos de la madre Tierra Realizar un manejo adecuado del ganado preservando los pastizales y praderas naturales Fortalecer nuestra organización sindical en el marco de Conservar y preservar nuestra identidad campesina</p>

3. PROGRAMACIÓN QUINQUENAL DE INICIATIVAS PRODUCTIVAS

N°	INICIATIVA PRODUCTIVA	GESTIÓN				
		2014	2015	2016	2017	2018
20	cocheza de agua					
26	membrana	X				
4	Serramiento Comunal	X				
7	Nivelación de Terreno					
1	tecnificación del agua	X				
7	compra de bomba					
1	Compra de Tubería	X				
8	membrana		X			
12	Serramiento					
29	Nivelación		X			
6	compra de tubería					
7	compra de bomba		X			
2	ivernadero					
1	Corral para vacas		X			
1	Compra de plantas y Herramienta					
15	Nivelación de Terreno			X		
16	Serramiento Comunal					
7	Compra de bomba			X		
14	Ivernadero					

8	corral para vacas			+		
4	tecnificación del agua					
3	compra de tubería			+		
39	invernadero				X	
15	corral para vacas					
3	servicio comunal				X	
7	compra de tubería					
4	compra de bomba				✓	
7	nivelación de terreno					
28	invernadero					+
13	tecnificación del agua					
15	compra de vacas					+
4	compra de tubería					
						X

3.1. Descripción de las iniciativas productivas programadas

INICIATIVA PRODUCTIVA	Objetivo: ¿Para qué se lo quiere hacer?	Describir: ¿Qué se quiere hacer?	Familias beneficiadas
cosecha de agua y Membrana	nivelación de terreno Serramiento comunal	tecnificación de agua compra de tubería	60
membrana serramiento	compra de bomba. compra de tubería	invernadero corral para vacas	60
nivelación de terreno Serramiento comunal	compra de bomba invernadero	corral para vacas tecnificación del agua	60
nivelación de terreno invernadero corral para vacas	serramiento comunal compra de tubería	compra de bomba	60
invernadero	tecnificación del agua	compra de vacas compra de tubería	60

GESTIÓN, SEGUIMIENTO Y EVALUACIÓN

GESTIÓN

Es responsabilidad de todas las familias de la comunidad de Laderas Norte junto a sus autoridades el de gestionar la ejecución del presente Plan Comunal Quinquenal, difundiendo el mismo ante las instituciones pertinentes que son responsables del sector productivo.

SEGUIMIENTO Y EVALUACIÓN

El Presente PLAN COMUNAL QUINQUENAL, será revisado y evaluado en asamblea general cada 1 meses, actividad que será responsabilidad del Secretario General de la Comunidad.

La evaluación consistirá en verificar:

- 1.- Fortalecimiento de la organización comunal campesina.
- 2.- Mejora de las condiciones de producción de las familias de la comunidad.
- 3.- Disponibilidad de alimentos en la comunidad.
- 4.- Conservación de los componentes de la madre tierra.
- 5.- Fortalecimiento de la identidad cultural.

**ACTA DE CONFORMIDAD DEL PLAN COMUNAL QUINQUENAL
PARA VIVIR BIEN**

El presente PLAN COMUNAL QUINQUENAL, ha sido elaborado cumpliendo los requisitos establecidos en el Reglamento Operativo del PROSOL; la metodología, forma y participantes que elaboraron el presente documento, se encuentra registrado en el libro de Actas de la Comunidad. Es en cuanto certificamos en honor a la Verdad.

Comunidad Campesina de Laderas Norte a los 20 días del mes de Diciembre del 2013

  SECRETARIO GENERAL	 FIRMA Y SELLO  SECRETARIO GENERAL	 CENTRAL PROVINCIAL	 FIRMA Y SELLO  SECRETARIO DE ACTAS Jesus Sivi F.S.U.C.C.T.
--	---	--	--

PLAN COMUNAL QUINQUENAL **24** **F.S.U.C.C.T.**

ANEXO 4

CERTIFICACIÓN DEL TRABAJO DE CAMPO

CERTIFICACIÓN DE TRABAJO DE CAMPO

El suscrito, Sr. Cesilio Barrientos Gutiérrez con C.I. 1845720, Secretario General de la Comunidad Laderas Norte del Municipio de Cercado.

CERTIFICA que la Srta. Paola Liliana Méndez Rodríguez con C.I. 10659330 estudiante de la Carrera de Economía de la Facultad de Ciencias Económicas y Financieras de la Universidad Autónoma “Juan Misael Saracho”, se hizo presente en nuestra comunidad para levantar encuestas a las familias beneficiarias del Programa Solidario Comunal Departamental “PROSOL” correspondientes a las gestiones 2012 y 2013 para la realización del trabajo de investigación de la materia Taller de Grado, en fechas 24, 25, 26 y 27 de Agosto del presente año.

Es todo lo que certifico en honor a la verdad.

Tarija, 27 de Agosto de 2014


Sr. Cesilio Barrientos Gutiérrez
SRIO. GRAL. COMUNIDAD LADERAS NORTE



ANEXO 5

FOTOGRAFÍAS QUE RESPALDAN EL TRABAJO DE CAMPO

















ANEXO 6

BASE DE DATOS DE LA INFORMACIÓN RECOLECTADA

Nº	Sexo	Edad	EstCivil	Núm	Instruc	Usted	Estaba	Actividad	Según	Explique	TAntes	TDespues	SiNocult
1	1	68	0	4	0	0	0	0	4	No lo usa porque no se llenaron los atajados, por falta de lluvia	0	0	7
2	0	29	1	5	0	0	0	0	0		0	0	7
3	0	32	1	3	1	1	1	1	0		0	0	7
4	1	53	0	4	0	0	0	0	0		0	0	7
5	1	40	0	5	1	0	0	0	0		0	0	7
6	1	68	0	4	1	0	0	0	0		0	0	4
7	1	41	0	4	1	0	0	0	4	No lo usa porque no se llenaron los atajados, por falta de lluvia	0	0	3
8	1	37	0	5	1	0	0	0	0		2	0	5
9	0	40	0	3	1	0	0	0	0		0	0	5
10	0	38	2	3	1	0	0	1	4	No lo usa porque no se llenaron los atajados, por falta de lluvia	0	0	7
11	1	78	3	1	1	0	0	0	0		0	0	4
12	1	42	0	4	2	0	0	0	0		0	0	0
13	1	42	3	2	1	0	0	5	0		0	0	3
14	0	33	0	3	1	0	0	5	4	No lo usa porque no se llenaron los atajados, por	0	0	7

										falta de lluvia			
15	0	45	0	3	1	0	0	5	0		0	0	7
16	0	65	0	6	0	0	0	5	0		0	0	7
17	1	45	0	4	1	0	0	5	0		0	0	3
18	0	66	3	1	0	0	0	5	0		0	0	5
19	1	68	0	2	0	0	0	5	0		0	0	7
20	0	45	1	2	1	0	0	5	0		0	0	2
21	1	44	0	7	1	0	0	0	0		0	0	7
22	1	68	3	1	1	0	0	0	0		0	0	2
23	1	46	0	5	2	0	0	0	0		0	0	7
24	1	42	0	4	1	0	0	5	0		0	0	7
25	0	36	0	2	1	0	0	0	0		0	0	3
26	1	38	0	3	1	0	0	6	0		0	0	7
27	1	62	0	2	1	0	0	6	0		0	0	2
28	0	50	0	6	1	0	0	1	0		0	0	2
29	1	52	0	3	1	0	0	0	0		0	0	7
30	0	58	3	2	0	0	0	0	0		0	0	7
31	1	38	0	4	1	0	0	0	0		0	0	7
32	0	34	1	3	1	0	0	1	0		0	0	7
33	1	42	0	7	1	0	0	1	0		0	0	7
34	0	60	0	3	1	0	0	1	0		0	0	7
35	1	54	0	3	1	0	0	1	0		0	0	7
36	1	65	0	2	0	0	0	1	0		0	0	7
37	1	33	1	1	1	0	0	1	0		0	0	7
38	1	42	3	2	1	0	0	1	#¡NULO!		0	0	7
39	1	45	0	3	1	0	0	1	0		0	0	7
40	0	58	3	2	0	0	0	5	0		0	0	7
41	1	68	0	2	0	0	0	6	0		0	0	7
42	1	48	0	8	1	0	0	6	0		0	0	8
43	1	30	2	11	0	0	0	1	0		0	0	0

44	1	40	2	5	1	0	0	1	4	Todavía no se le da utilidad, porque no se tiene nailon (membrana)	2	0	4
45	0	70	0	5	1	0	0	1	0		0	0	7
46	1	25	0	4	1	0	0	1	0		0	0	3
47	0	74	3	2	0	0	0	0	4	Todavía no se le da utilidad, porque no se tiene nailon (membrana)	0	0	7
48	1	48	1	3	1	0	0	0	0		0	0	0
49	1	60	0	2	1	0	0	0	0		0	0	0
50	0	55	1	2	1	0	0	0	0		0	0	7
51	0	25	3	2	0	0	0	2	4	Todavía no se le da utilidad, porque no se tiene nailon (membrana)	0	0	7
52	0	58	3	3	1	0	0	0	0		0	0	5
53	0	43	1	2	1	0	0	0	0		0	0	4
54	1	40	0	6	1	0	0	0	0		0	0	4
55	1	64	0	4	1	0	0	0	0		0	0	4
56	0	63	1	3	0	0	0	0	0		0	0	4
57	0	35	1	3	1	0	0	0	0		0	0	4
58	1	42	0	5	1	0	0	0	0		0	0	1
59	1	68	0	4	0	0	0	0	4	No lo usa porque no se llenaron los	0	0	4

										atajados, por falta de lluvia			
60	0	29	1	5	0	0	0	0	0		0	0	4
61	0	32	1	3	1	1	1	1	0		0	0	4
62	1	53	0	4	0	0	0	0	0		0	0	4
63	1	40	0	5	1	0	0	0	0		0	0	4
64	1	68	0	4	1	0	0	0	0		0	0	4
65	1	41	0	4	1	0	0	0	4	No lo usa porque no se llenaron los atajados, por falta de lluvia	0	0	3
66	1	37	0	5	1	0	0	0	0		2	0	5
67	0	40	0	3	1	0	0	0	0		0	0	5
68	0	38	2	3	1	0	0	1	4	No lo usa porque no se llenaron los atajados, por falta de lluvia	0	0	7
69	1	78	3	1	1	0	0	0	0		0	0	4
70	1	68	0	2	0	0	0	0	0		0	0	7
71	0	36	0	2	1	0	0	0	0		0	0	3
72	0	58	3	2	0	0	0	0	0		0	0	7