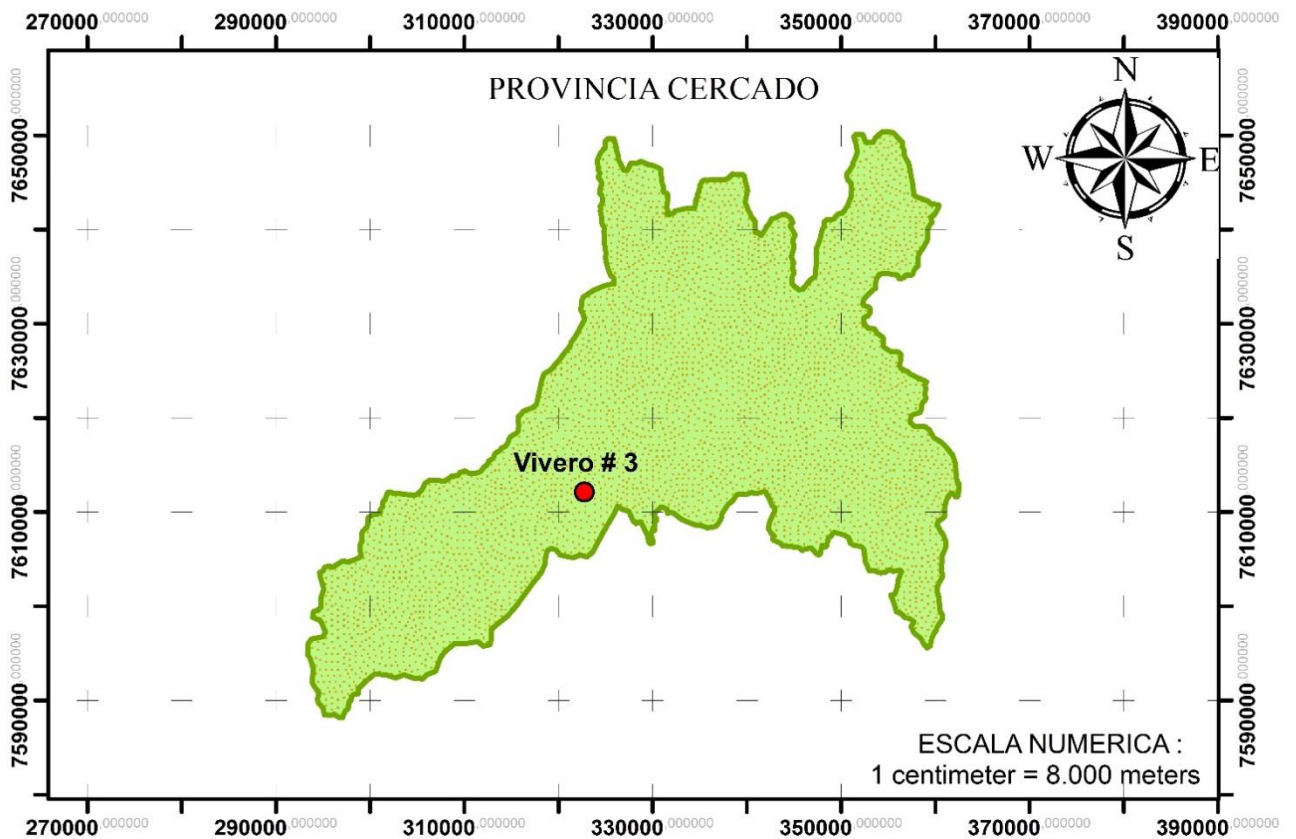
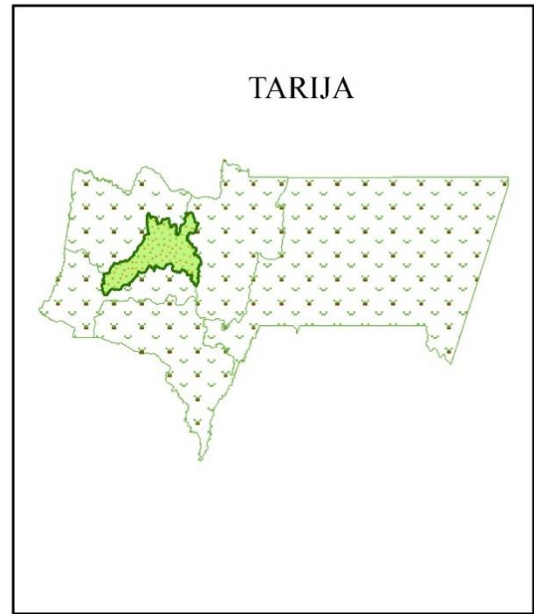


ANEXO # 1 MAPA DE UBICACION
VIVERO # 3 DEPENDIENTE DE LA HONORABLE
ALCALDIA MUNICIPAL - PROV. CERCADO
(SAN MATEO)




ESCALA NUMERICA :
1 centimeter = 8.000 meters

Fuente: Elab. Propia

ANEXO # 2 Establecimiento de Platabanda



ANEXO # 3 Corte en la Parte Inferior de las Estaca



ANEXO # 4 Cortes: Recto, Diamante y Bisel



ANEXO # 5 Colocado de Estacas en Bolsas



ANEXO # 6 Colocado Total de Estacas Motivo de Investigación



ANEXO # 7 Levantamiento de Datos de Numero de Brotes



ANEXO # 8 Levantamiento De Datos de Altura de Brotes



ANEXO # 9 Deshierbe



ANEXO # 10 Levantamiento Final de
Datos de Altura de Brotes



ANEXO # 11 Levantamiento Final de
Datos de Numero de Brotes



ANEXO # 12 Ruptura de
Bolsa de Polietileno para ver Raíces



ANEXO # 13 Levantamiento
De Datos de la Raíz



ANEXO # 14 Plantón a Raíz Desnuda



ANEXO # 15 Colocado de Plantón a nueva bolsa de polietileno



ANEXO # 16 Plantones de Álamo Plateado (*Populus alba L.*), listos para ser trasplantados a un lugar definitivo

