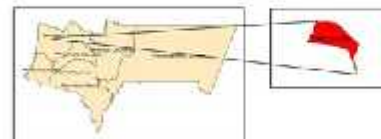
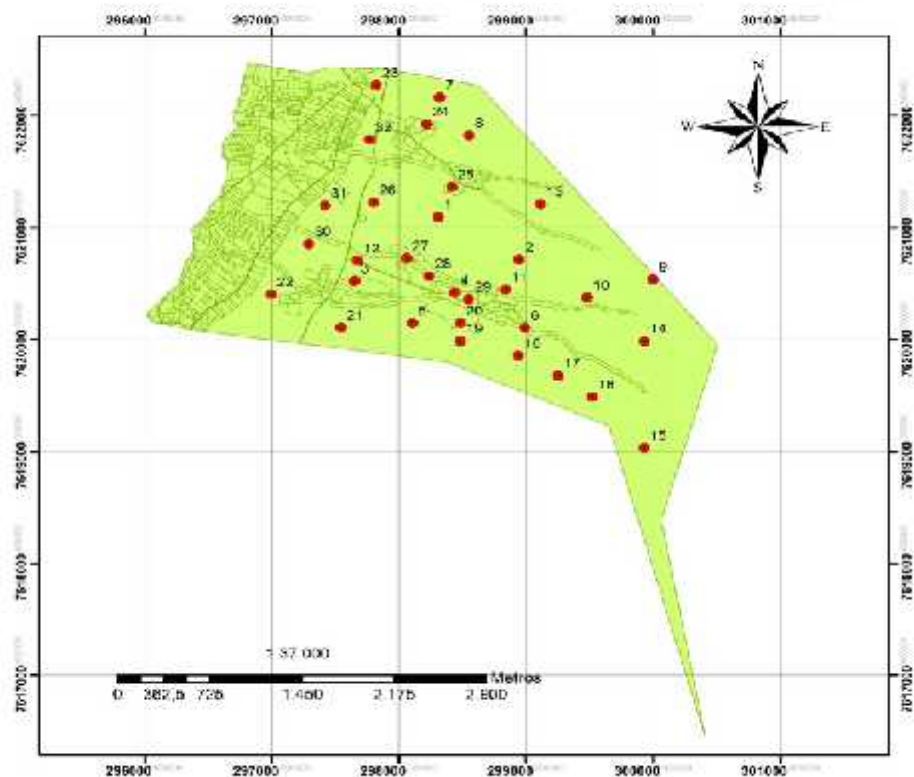


MAPA DE PARCELAS DE MUESTREO EN LA COMUNIDAD DE CHILCAYO



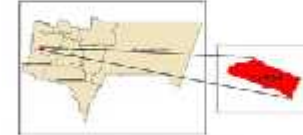
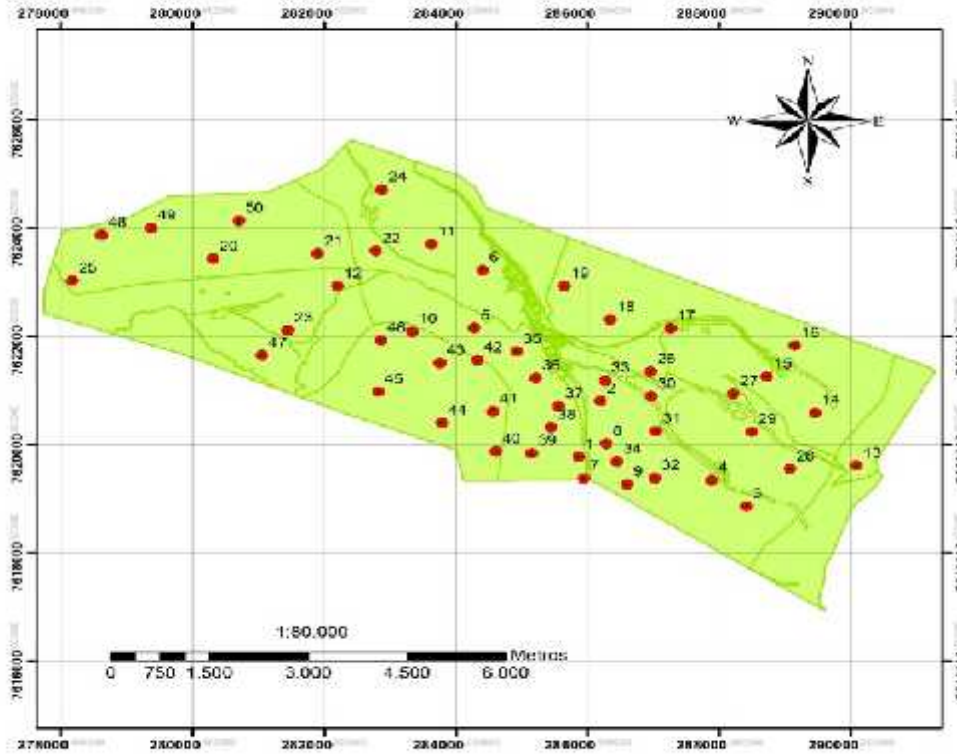
DEPARTAMENTO: TARIJA
 MUNICIPIO: EL PUENTE
 SECCION: SEGUNDA
 COMUNIDAD: CHILCAYO

N. PUNTO	X_COORD	Y_COORD
1	298117	7621076
2	298247	7620275
3	297022	7620024
4	298441	7620420
5	298103	7620147
6	298247	7620116
7	298274	7620755
8	298253	7621826
9	298700	7620578
10	298184	7620147
11	298247	7620116
12	297070	7620701
13	299115	7621211
14	298021	7620965
15	298247	7620116
16	298540	7620821

PUNTO	X_COORD	Y_COORD
17	297754	7619678
18	298270	7619080
19	298184	7619486
20	298482	7620147
21	297146	7620106
22	298007	7620405
23	297204	7620775
24	298207	7621477
25	298415	7621864
26	297804	7621221
27	298062	7620728
28	298184	7620116
29	298253	7620261
30	297299	7620854
31	297100	7621199
32	297771	7621758



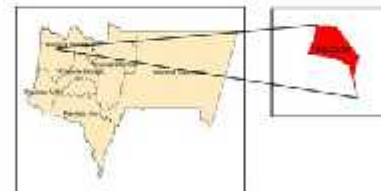
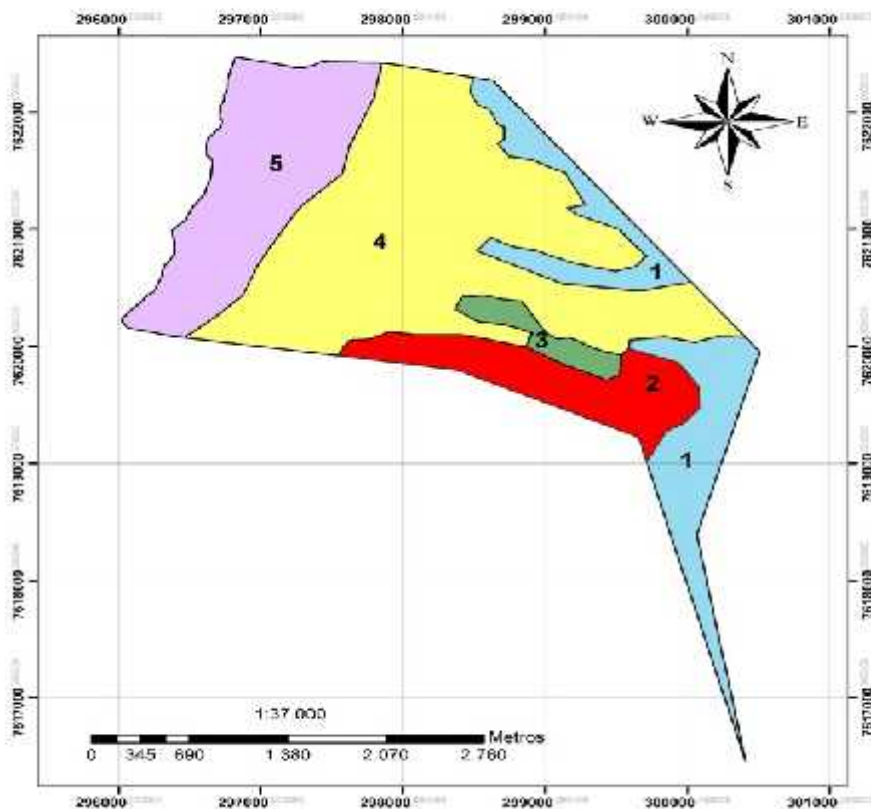
MAPA DE PARCELAS DE MUESTREO EN LA COMUNIDAD DE CURQUI



DEPARTAMENTO: Tarma
 MUNICIPIO: EL PUENTE
 SECCION: SEGUNDA
 COMUNIDAD: CURQUI

PUNTO	X_COORD	Y_COORD	PUNTO	X_COORD	Y_COORD
1	265061	7620750	26	266257	7621340
2	266297	7620756	27	268114	7620690
3	266214	6710000	28	266164	6714107
4	267566	7620234	29	268401	7620228
5	268103	6717125	30	266167	6710887
6	264109	7622118	31	267087	7620298
7	262222	7622227	32	267020	7622227
8	266196	6718891	33	266164	6717171
9	266193	6718101	34	266227	6710678
10	263226	7621077	35	264222	7621714
11	262091	7622491	36	262222	7621222
12	267344	6717071	37	266167	6710696
13	268174	6719131	38	266227	6710674
14	262465	7620572	39	266140	7620822
15	268720	7621250	40	264907	7621986
16	266164	6718072	41	266167	6710674
17	262167	6717112	42	266168	6711541
18	266161	6717081	43	266163	6711518
19	265846	7622022	44	263708	7620024
20	266212	7622122	45	262222	7620907
21	262101	6718107	46	262261	6710705
22	262266	6714173	47	266168	6710672
23	261447	7622102	48	276613	7622066
24	262276	7622697	49	279275	7622692
25	268177	6718107	50	266164	6710671

MAPA DE SITIOS DE PASTOREO EN LA COMUNIDAD DE CHILCAYO



DEPARTAMENTO: TARMA
 MUNICIPIO: EL PUENTE
 SECCION: SEGUNDA
 COMUNIDAD: CHILCAYO

CODIGO	COLOR	GAMADO
1	AZUL	OVINO Y CABRINO
2	ROJO	CANICUDO
3	VERDE	CABRINO
4	AMARILLO	OVINO
5	GRIS	ATACARQUEÑO

MAPA DE SITIOS DE PASTOREO EN LA COMUNIDAD DE CURQUI

