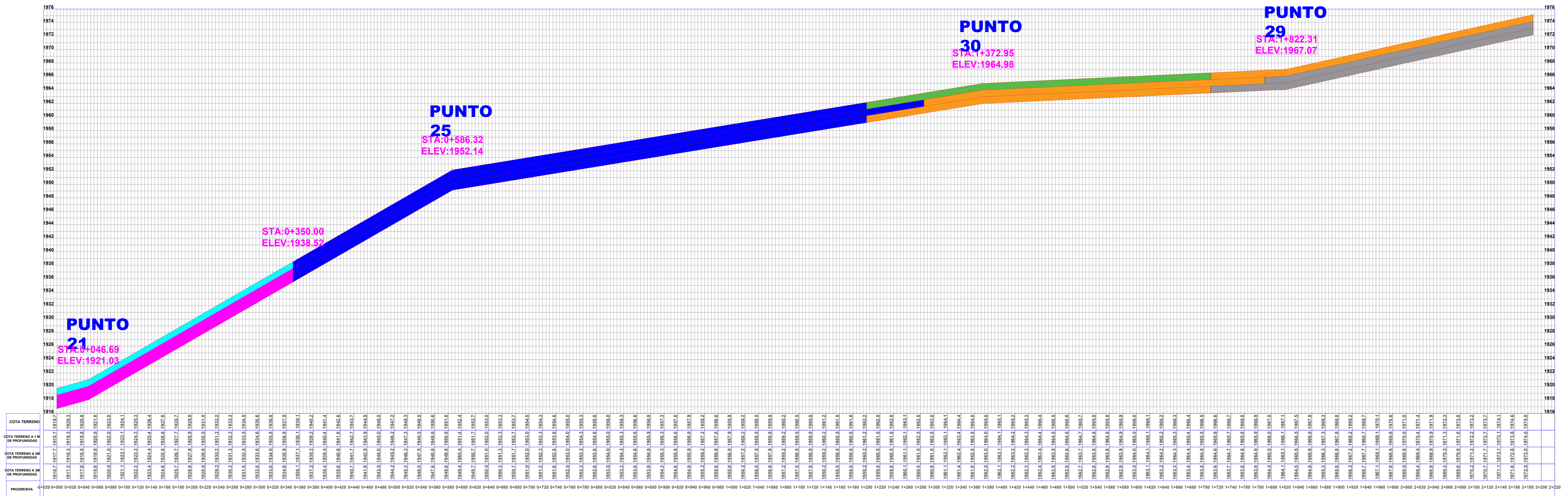


PERFIL LONGITUDINAL 5 (PUNTO 21-25-30-29)



Barrio	Punto	Clasificación del suelo		
		1 METRO	2 METROS	3 METROS
San Juan	1	CL-ML	SC	SC
	2	CL	SC	SC
	3	CL	SC	SC
	4	CL	SC	SC
	5	CL	SC	SC
	6	CL	SC	SC
	7	CL	SC	SC
	8	ML	SM	SC
Medellin	9	ML	CL	CL
	10	ML	CL	CL
	11	ML	SM-SC	SC
	12	CL	CL	CL
	13	ML	CL	CL
	14	ML	CL	CL
	15	ML	SM	SM-SC
Carmen Bello	16	CL-ML	SC	SC
	17	CL-ML	SC	SC
	18	ML	CL	CL
	19	ML	CL	CL
	20	SM	SM	SM
San Martín	21	ML	SM	SM
	22	ML	CL	CL
	23	CL	SC	SC
	24	CL	SC	SM-SC
Azuay	25	SC	SC	SC
	26	SC	SC	SC
	27	SM	SC	SC
	28	SC	SC	SC
	29	SC-ML	SC-SC	SC-SC
	30	CL	GP-GM	GP-GM

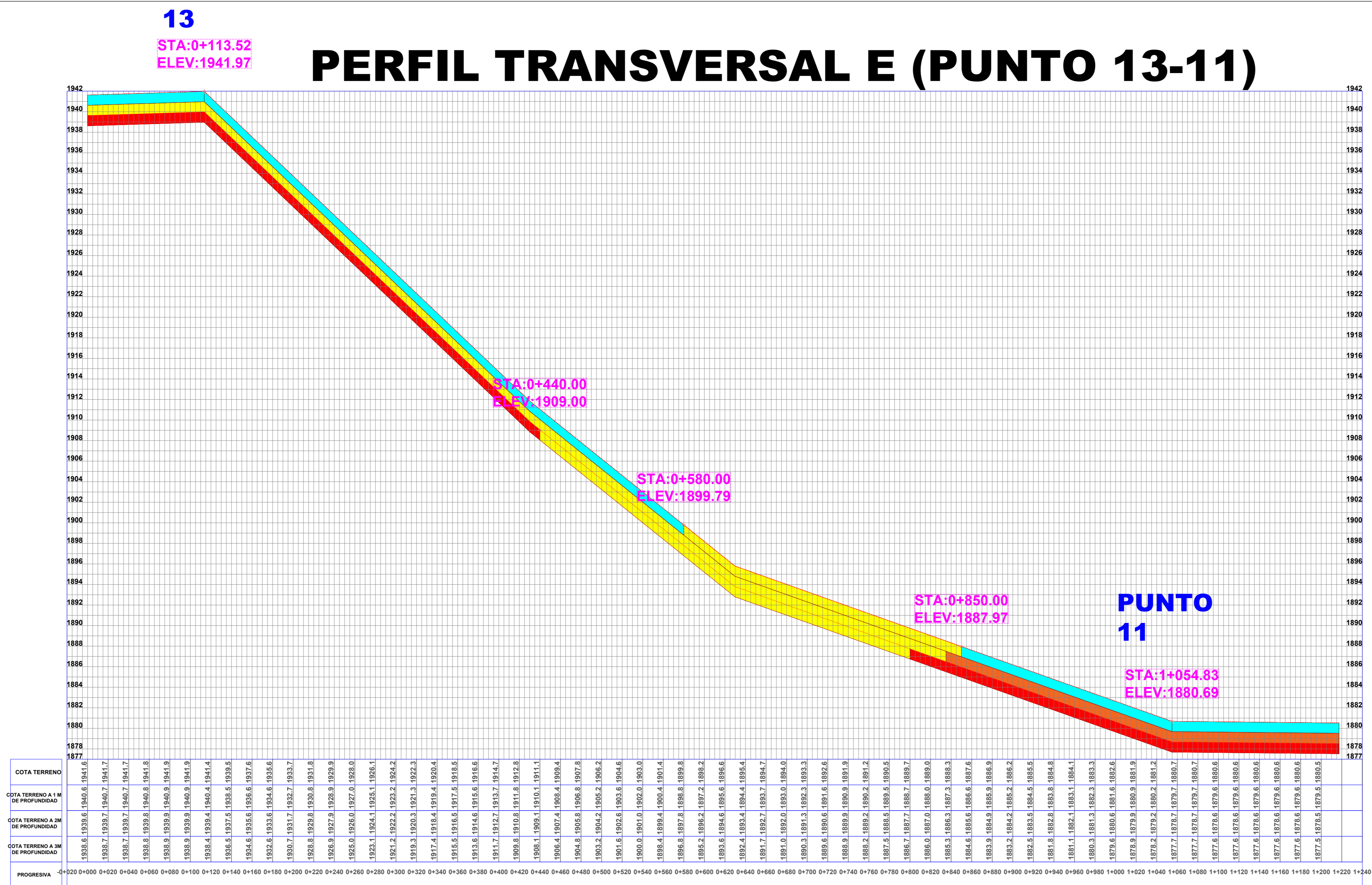
UNIVERSIDAD AUTÓNOMA JUAN MISAEI SARACHO
CARRERA: INGENIERÍA CIVIL

PROYECTO:
MAPA GEOTECNICO DEL DISTRITO 12 DE LA CIUDAD DE TARIJA
PERFIL LONGITUDINAL DE LOS TIPOS DE SUELO DEL DISTRITO 12

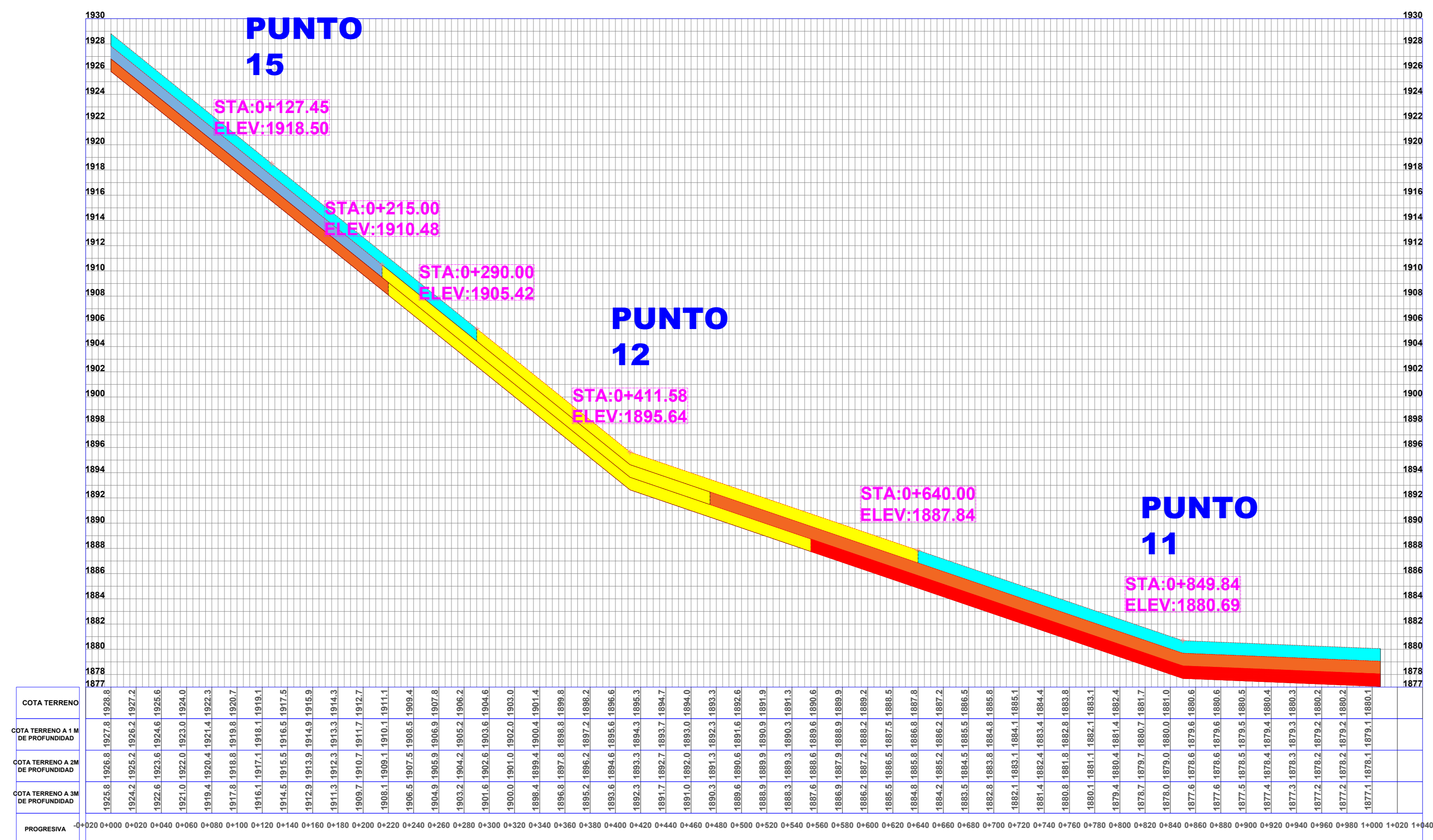
MAPA N° **12**

ESCALA: **1:2500**

FECHA: **MAYO DE 2022**



PERFIL TRANSVERSAL F (PUNTO 15-12-11)



Barrio	Punto	Clasificación del suelo		
		1 METRO	2 METROS	3 METROS
San Blas	1	CL-M	GC	GC
	2	CL	GM	GM
	3	CL	CL	CL
	4	CL	GM	CL
	5	CL	CL	CL
	6	CL	CL	CL
	7	CL	CL	GC
Mariluz	8	GM	SM	CL
	9	GM	GM	GM
	10	GM	CL	CL
	11	GM	SM-SC	CL
	12	CL	CL	CL
	13	GM	CL	CL
	14	GM	CL	CL
Germen Huacho	15	GM	SM	SM-SC
	16	CL-M	GC	GC
	17	CL-M	CL	CL
	18	GM	CL	CL
	19	GM-SC	CL	CL
	20	GM	GM	GM
	21	GM	GM	GM
Ahuaja	22	GM	CL	CL
	23	CL	GM	GM
	24	CL	GC	SM-SC
	25	GC	GC	GC
	26	GM	CL	GC
	27	SM	CL	GC
	28	GC	GC	GC
	29	GM-M	SM-SC	SM-SC
	30	CL	GM	GM



UNIVERSIDAD AUTÓNOMA JUAN MISAE SARACHO
CARRERA: INGENIERIA CIVIL

PROYECTO:
MAPA GEOTECNICO DEL DISTRITO 12 DE LA CIUDAD DE TARIJA
PERFIL LONGITUDINAL DE LOS TIPOS DE SUELO DEL DISTRITO 12

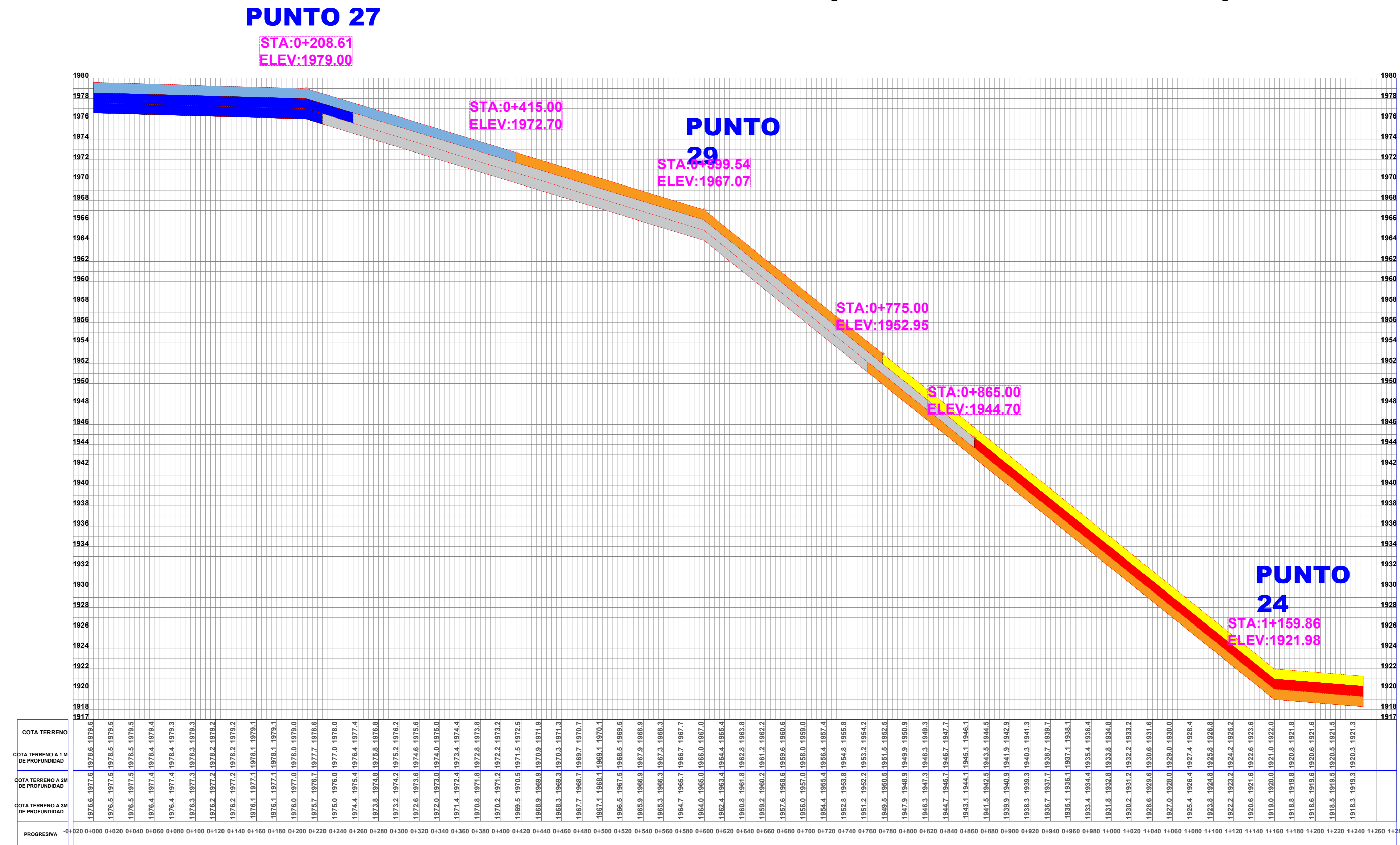
MAPA N°

16

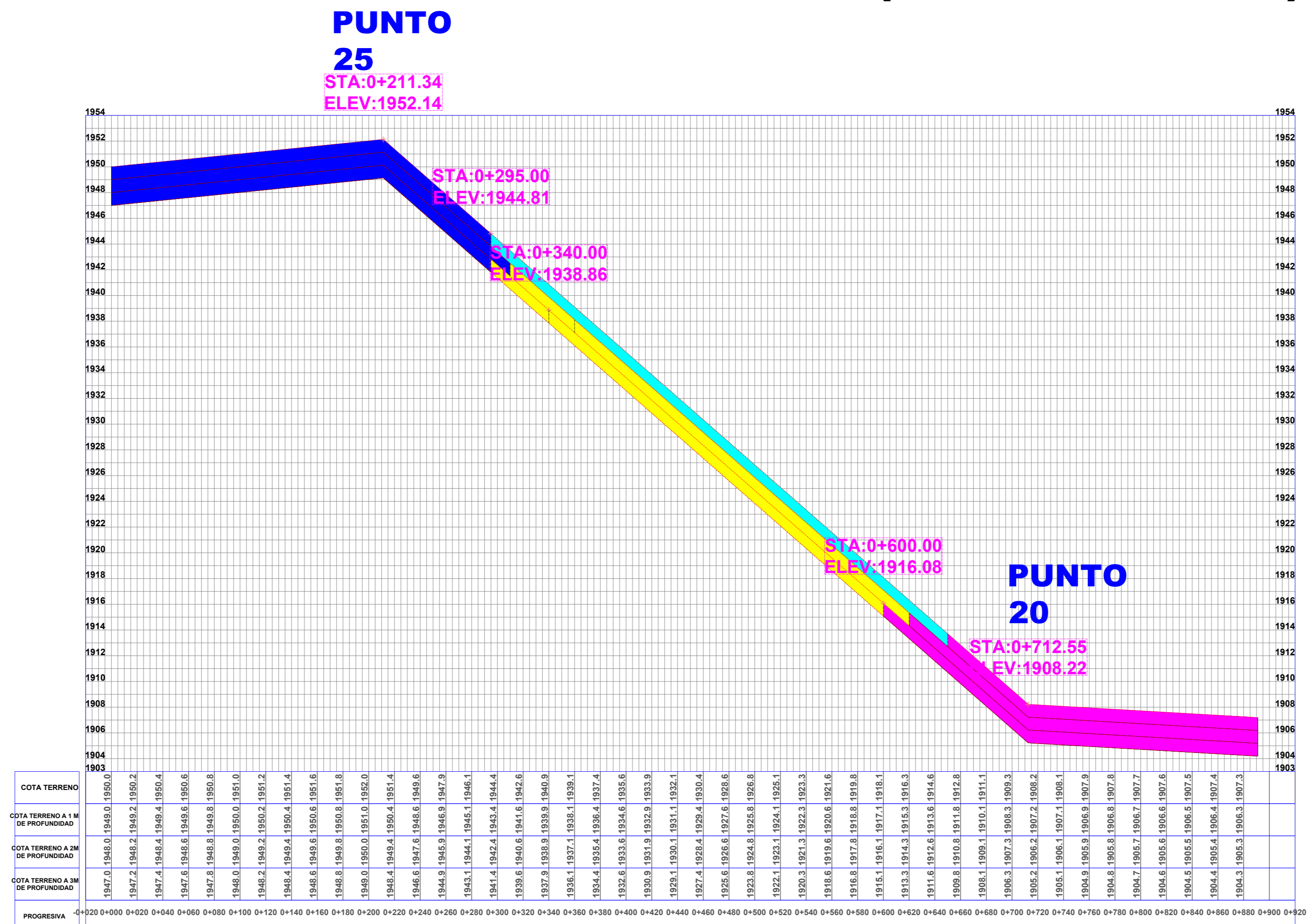
ESCALA: **1:2500**

FECHA: **MAYO DE 2022**

PERFIL TRANSVERSAL M (PUNTO 27-29-24)



PERFIL TRANSVERSAL N (PUNTO 25-20)



Bario	Punto	Clasificación del suelo		
		1 METRO	2 METROS	3 METROS
Barrio	1	CL	CL	CL
	2	CL	CL	CL
	3	CL	CL	CL
	4	CL	CL	CL
	5	CL	CL	CL
	6	CL	CL	CL
Barrio	7	CL	CL	CL
	8	CL	CL	CL
	9	CL	CL	CL
	10	CL	CL	CL
	11	CL	CL	CL
	12	CL	CL	CL
Barrio	13	CL	CL	CL
	14	CL	CL	CL
	15	CL	CL	CL
	16	CL	CL	CL
	17	CL	CL	CL
	18	CL	CL	CL
Barrio	19	CL	CL	CL
	20	CL	CL	CL
	21	CL	CL	CL
	22	CL	CL	CL
	23	CL	CL	CL
	24	CL	CL	CL
Barrio	25	CL	CL	CL
	26	CL	CL	CL
	27	CL	CL	CL
	28	CL	CL	CL
	29	CL	CL	CL
	30	CL	CL	CL

UNIVERSIDAD AUTÓNOMA JUAN MISAEL SARACHO
CARRERA: INGENIERÍA CIVIL

PROYECTO:
MAPA GEOTECNICO DEL DISTRITO 12 DE LA CIUDAD DE TARIJA
PERFIL LONGITUDINAL DE LOS TIPOS DE SUELO DEL DISTRITO 12

MAPA N° **20** ESCALA: **1:2500** FECHA: **MAYO DE 2022**