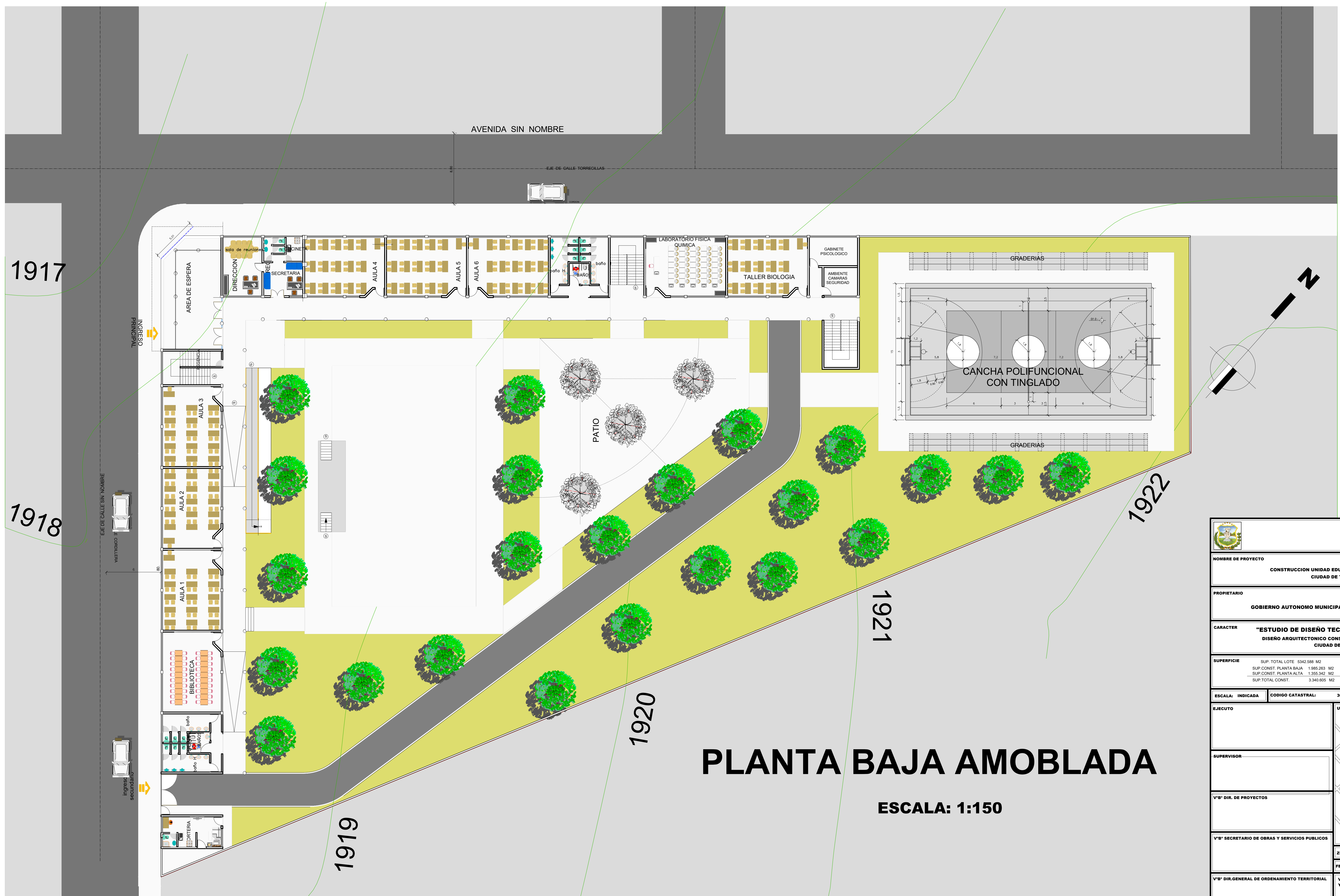
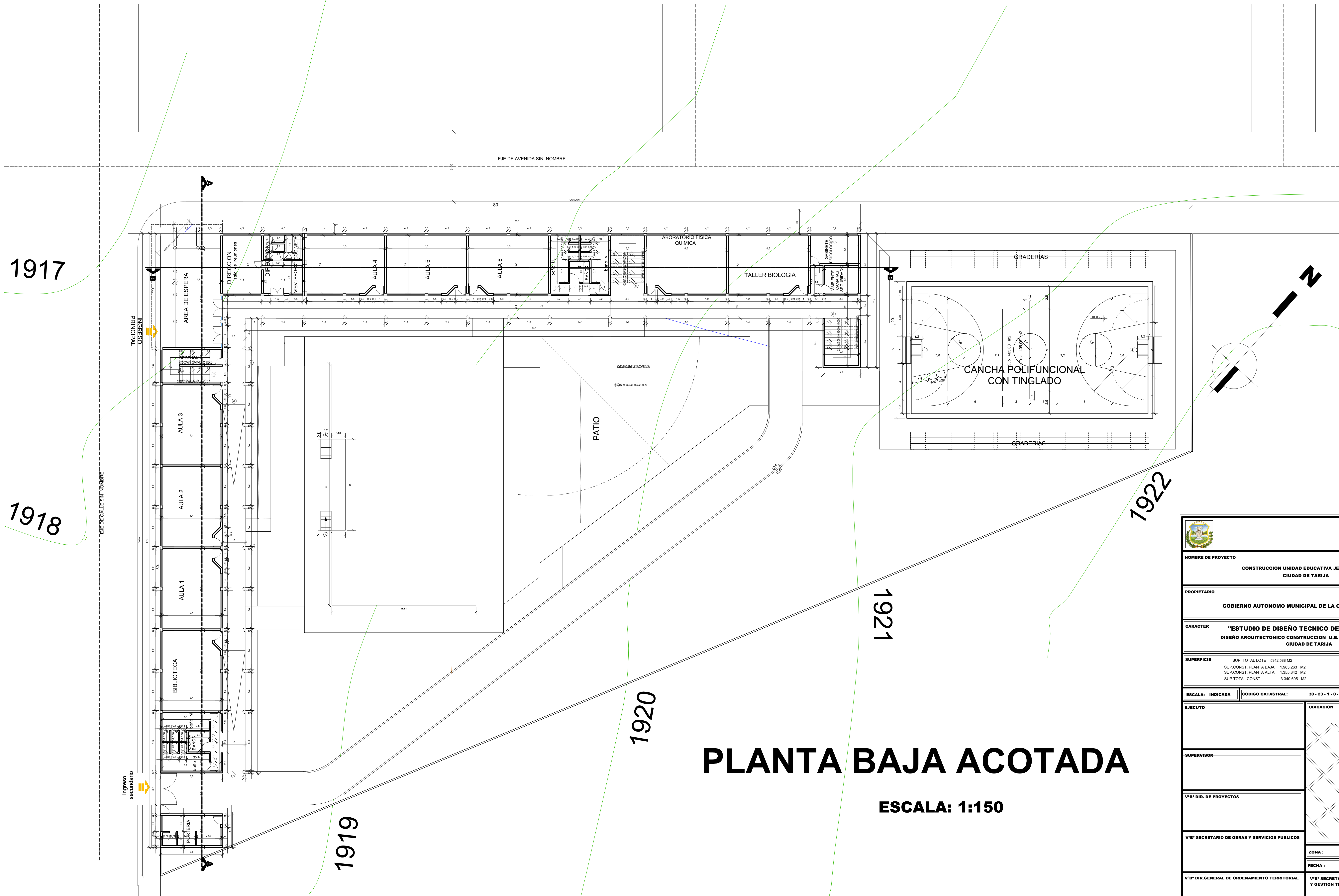


SITIO DONDE SE REALIZARA EL EMPLAZAMIENTO DE LA UNIDAD EDUCATIVA





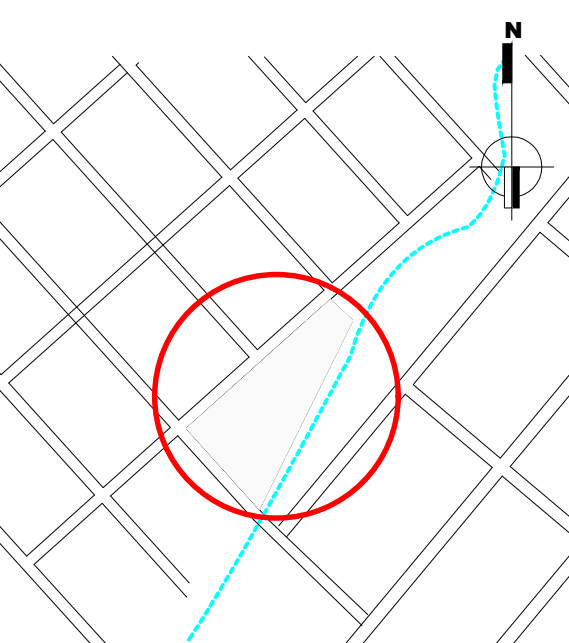
PLANTA BAJA AMOBLADA
ESCALA: 1:150

NOMBRE DE PROYECTO CONSTRUCCION UNIDAD EDUCATIVA LOS LAURELES CIUDAD DE TARIJA	
PROPIETARIO GOBIERNO AUTONOMO MUNICIPAL DE LA CIUDAD DE TARIJA	
CARACTER "ESTUDIO DE DISEÑO TECNICO DE PRE INVERSION" DISEÑO ARQUITECTONICO CONSTRUCCION U.E. JESUS DE NAZARET CIUDAD DE TARIJA	
SUPERFICIE SUP.TOTAL LOTE: 5342.588 M2 SUP.CONST. PLANTA BAJA: 1.985.303 M2 SUP.CONST. PLANTA ALTA: 1.955.342 M2 SUP.TOTAL CONST.: 3.340.605 M2	LAMINA 1/6
ESCALA: INDICADA	CODIGO CATASTRAL: 30 - 23 - 1 - 0 - 0 - 0
EJECUTO	UBICACION
SUPERVISOR	
VºBº DIR. DE PROYECTOS	
VºBº SECRETARIO DE OBRAS Y SERVICIOS PUBLICOS	ZONA: DISTRITO 9
	FECHA: TARIJA JUNIO 2018
VºBº DIR.GENERAL DE ORDENAMIENTO TERRITORIAL	VºBº SECRETARIO DE MEDIO AMBIENTE Y GESTION TERRITORIAL



PLANTA BAJA ACOTADA

ESCALA: 1:150

 	
NOMBRE DE PROYECTO CONSTRUCCION UNIDAD EDUCATIVA JESUS DE NAZARET CIUDAD DE TARIJA	
PROPIETARIO GOBIERNO AUTONOMO MUNICIPAL DE LA CIUDAD DE TARIJA	
CARACTER "ESTUDIO DE DISEÑO TECNICO DE PRE INVERSION" DISEÑO ARQUITECTONICO CONSTRUCCION U.E. JESUS DE NAZARET CIUDAD DE TARIJA	
SUPERFICIE SUP. TOTAL LOTE 5342.588 M2 SUP. CONST. PLANTA BAJA 1.985.263 M2 SUP. CONST. PLANTA ALTA 1.355.342 M2 SUP. TOTAL CONST. 3.340.605 M2	LAMINA 2/6
ESCALA: INDICADA	CODIGO CATASTRAL: 30 - 23 - 1 - 0 - 0 - 0
EJECUTO	UBICACION 
SUPERVISOR	
V/B* DIR. DE PROYECTOS	
V/B* SECRETARIO DE OBRAS Y SERVICIOS PUBLICOS	ZONA: DISTRITO 9
	FECHA: TARIJA JUNIO 2018
V/B* DIR. GENERAL DE ORDENAMIENTO TERRITORIAL	V/B* SECRETARIO DE MEDIO AMBIENTE Y GESTION TERRITORIAL