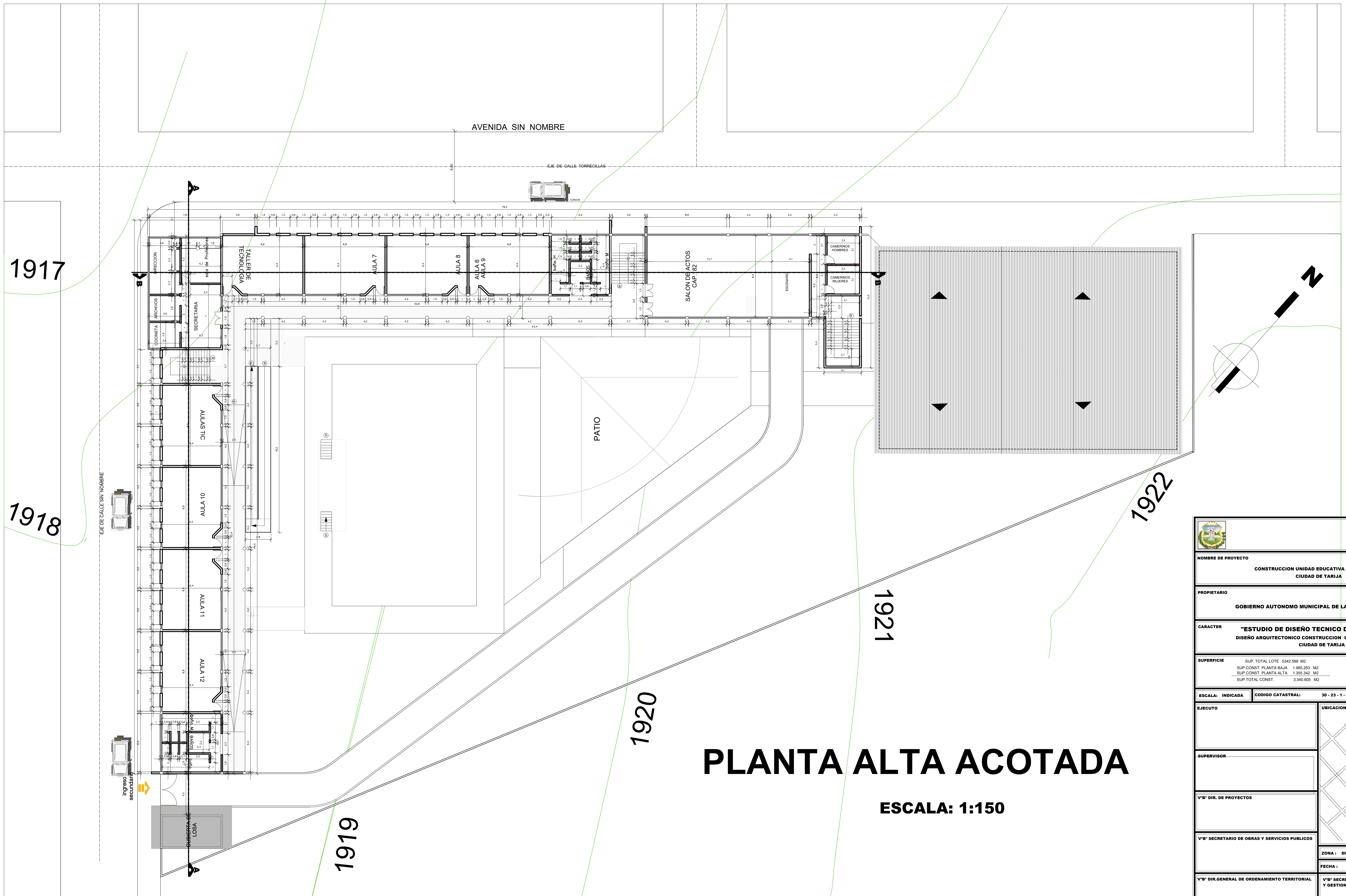


PLANTA ALTA AMOBLADA


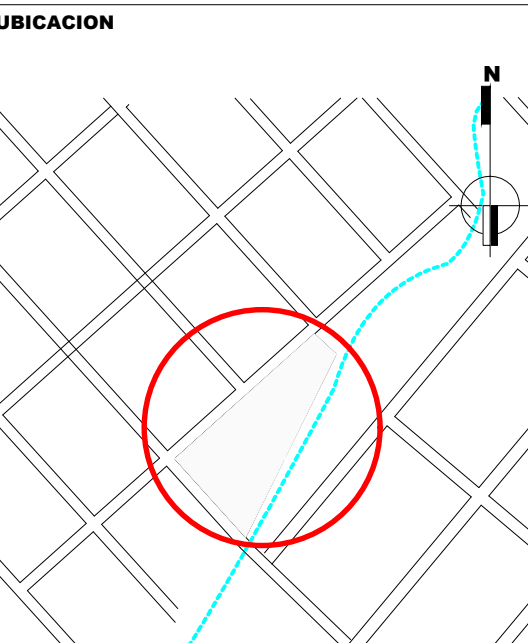
ESCALA: 1:150

NOMBRE DE PROYECTO CONSTRUCCION UNIDAD EDUCATIVA JESUS DE NAZARET CIUDAD DE TARIJA	
PROPIETARIO GOBIERNO AUTONOMO MUNICIPAL DE LA CIUDAD DE TARIJA	
CARACTER "ESTUDIO DE DISEÑO TECNICO DE PRE INVERSION" DISEÑO ARQUITECTONICO CONSTRUCCION U.E. JESUS DE NAZARET CIUDAD DE TARIJA	
SUPERFICIE SUP. TOTAL LOTE: 5342.588 M ² SUP. CONST. PLANTA BAJA: 1.985.263 M ² SUP. CONST. PLANTA ALTA: 1.355.342 M ² SUP. TOTAL CONST.: 3.340.605 M ²	LAMINA 3/6
ESCALA: INDICADA	CODIGO CATASTRAL: 30 - 23 - 1 - 0 - 0 - 0
EJECUTO	UBICACION
SUPERVISOR	
VºBº DIR. DE PROYECTOS	
VºBº SECRETARIO DE OBRAS Y SERVICIOS PUBLICOS	
VºBº DIR. GENERAL DE ORDENAMIENTO TERRITORIAL	ZONA: DISTRITO 9
	FECHA: TARIJA JUNIO 2018
	VºBº SECRETARIO DE MEDIO AMBIENTE Y GESTION TERRITORIAL



PLANTA ALTA ACOTADA

ESCALA: 1:150

	
NOMBRE DE PROYECTO CONSTRUCCION UNIDAD EDUCATIVA JESUS DE NAZARET CIUDAD DE TARIJA	
PROPIETARIO GOBIERNO AUTONOMO MUNICIPAL DE LA CIUDAD DE TARIJA	
CARACTER "ESTUDIO DE DISEÑO TECNICO DE PRE INVERSION" DISEÑO ARQUITECTONICO CONSTRUCCION U.E. JESUS DE NAZARET CIUDAD DE TARIJA	
SUPERFICIE SUP. TOTAL LOTE 5342.588 M2 SUP. CONST. PLANTA BAJA 1.985.283 M2 SUP. CONST. PLANTA ALTA 1.355.342 M2 SUP. TOTAL CONST. 3.340.625 M2	LAMINA 4/6
ESCALA: INDICADA	CODIGO CATASTRAL: 30 - 23 - 1 - 0 - 0 - 0
EJECUTO	UBICACION 
SUPERVISOR	
V'B' DIR. DE PROYECTOS	
V'B' SECRETARIO DE OBRAS Y SERVICIOS PUBLICOS	ZONA: DISTRITO 9
	FECHA: TARIJA JUNIO 2016
V'B' DIR. GENERAL DE ORDENAMIENTO TERRITORIAL	V'B' SECRETARIO DE MEDIO AMBIENTE Y GESTION TERRITORIAL