

INTRODUCCION

1.- VISION GLOBAL DEL CONTEXTO ACTUAL

1.1-INTRODUCCION

La investigación del contexto actual va dirigida a conocer las problemáticas sudamericanas, regionales y locales existentes, de manera conceptual, sistemática y crítica, abarcando distintos niveles de estudio o análisis, desde un marco urbano-arquitectónico para así plantear de manera organizada el estudio y comprensión de la situación actual con una postura propia de nuestra realidad en los aspectos políticos, económicos, histórico, sociocultural y físico territorial por los que atraviesa la sociedad tarijeña y dar soluciones a las problemáticas urbano-arquitectónicas existentes.

1.2.-VISION

Identificar proyectos prioritarios que permitan fortalecer el sector turístico con la conformación de cadenas o redes turísticas con sostenibilidad fortaleciendo la riqueza cultural, histórica creando fuentes de empleo.

1.3.-MISION

Conformar un departamento con alto desarrollo y condiciones de infraestructura turística competitivas a través de un uso sostenible de recursos y manejo del medio ambiente.

1.4.- OBJETIVOS DE LA INVESTIGACION DEL CONTEXTO ACTUAL

1.4.1.-OBJETIVO GENERAL

Recopilar información, analizar, diagnosticar, comprender y obtener conclusiones de nuestra realidad, identificando la problemática real de las ciudades, para proyectar propuestas urbano-arquitectónicas, que beneficie a nuestra región

1.4.2.- OBJETIVOS ESPECIFICOS

Recopilar bibliografía que nos permita evaluar las situaciones actuales con diferentes perspectivas de desarrollo (internacional, nacional, regional y local). Analizar la relación

existente entre los niveles citados, buscando soluciones y proyectar los resultados obtenidos de la investigación para alcanzar un desarrollo equilibrado y sostenible para el futuro.

2.-VISION GLOBAL A NIVEL SUDAMERICANO

2.1.- ASPECTO HISTORICO A NIVEL SUDAMERICANO

Todos los países a nivel sudamericano, en mayor o menor medida están viviendo transformaciones profundas, derivadas de los procesos de reestructuración socioeconómica, política, social o cultural frente al imparable proceso globalizador.

2.1.1.- COLONIZACION DE AMERICA LATINA

Sudamérica tiene una historia muy amplia, la cual combina a numerosas culturas y civilizaciones. En la antigüedad hubo una gran cantidad de poblaciones aborígenes, que se desarrollaron sin contacto alguno con las civilizaciones de los demás continentes. La más importante de dichas poblaciones fueron los Incas.

Luego del descubrimiento de América por parte de Cristóbal Colón, América del Sur recibió corrientes colonizadoras principalmente de España y Portugal a partir de la firma del Tratado de Tordesillas. Los europeos llevaron también una gran cantidad de esclavos provenientes de África, lo cual ocasionó la diáspora africana. Los diversos grupos poblacionales siguieron a continuación un proceso de mestizaje.

Los colonizadores europeos fundaron varias ciudades, que luego se organizaron en virreinos dependientes de Europa, bajo el mando de un virrey. Con el tiempo, dichos virreinos comenzaron a independizarse de Europa y a dividirse en unidades más pequeñas, que conforman a los países de la actual.

2.1.2.- PERIODO COLONIAL

- La primera forma administrativa creada por los españoles en Suramérica fue en la costa Caribe de Venezuela, Colombia y Panamá, territorios explorados por Colón. Alonso de Ojeda fundó una primera colonia en el Zulia el 3 de mayo de 1502 con el nombre de "Santa Cruz". Ese primer intento duró solo tres meses, cuando Ojeda fue apresado, pues no tenía autorización del Virrey de Indias, título que ostentaba el Almirante Colón. Venezuela es hecha "Capitanía General" en 1527, pero dependía

de la Real Audiencia de Santo Domingo. En 1717 es transferida al Virreinato de la Nueva Granada.

- Con la derrota del pueblo Muisca, Gonzalo Jiménez de Quesada fundó a partir de 1543 el Nuevo Reino de Granada a partir de la Real Audiencia de Santafé de Bogotá.
- El 20 de noviembre de 1542 el rey Carlos I de España creó el Virreinato del Perú, que comprendía toda la Suramérica conquistada por los españoles y parte de América Central. En 1717 se desmembró de este, el Virreinato de la Nueva Granada que comprendía el norte de Suramérica y el Virreinato del Río de la Plata que comprendía la parte más meridional.
- Por su parte, Portugal arrendó en 1503 sus conquistas en Suramérica, llamadas entonces "Terra de Santa Cruz", a un agente de la Banca Fugger para la explotación maderera. En 1511 terminó la concesión y el rey Manuel I de Portugal dio paso a la creación de las llamadas Capitanías del Brasil.
- La esclavización de los aborígenes fue un fracaso, porque muchos murieron a causa de las epidemias importadas por los conquistadores y el 20 de noviembre de 1542 se aprobaron las Leyes Nuevas que pretendía mejorar su condición a través del sistema de la Encomienda, establecida en las Leyes de Burgos de 1512. La protección de los indígenas traería en cambio un nuevo drama: la esclavización de pueblos africanos en América. En 1518 la Corona dio la primera licencia para introducir a 4.000 hombres africanos a las Indias durante ocho años. Este fue el primero de aquellos asientos de negros, que por mucho tiempo fueron una ensangrentada y lucrativa fuente de ingresos para los gerentes de Europa. Además del negocio oficial hubo también un negocio de esclavos en contrabando ejercido por piratas y comerciantes no católicos. La desaparición de numerosos indígenas fue pronto reemplazada por la introducción de campesinos españoles que formarían una clase de base.
- Cartagena de Indias se convirtió en la primera plaza negrera de América del Sur y el 9 de septiembre de 1654 murió allí el apóstol de los esclavos, Pedro Claver, un

sacerdote jesuita nacido en Cataluña que fuera declarado en 1985 por el Congreso de la República de Colombia como el precursor de los derechos humanos en el país.

2.1.3.-HISTORIA DEL TURISMO

El turismo como tal, nace en el siglo XIX, como una consecuencia de la Revolución industrial, con desplazamientos cuya intención principal es el ocio, descanso, cultura, salud, negocios o relaciones familiares. Estos movimientos se diferencian por su finalidad de otros tipos de viajes motivados por guerras, movimientos migratorios, conquista, comercio, entre otros. No obstante el turismo tiene antecedentes históricos claros.

Las manifestaciones del turismo la encontramos en los viajes como antigua forma de turismo. Fueron fundados los viajes organizados en 1841 Thomas Cook y en 1986 el turismo cobra mayor importancia.

2.1.4.- ASPECTO POLITICO ADMINISTRATIVO Y JURIDICO

Está conformado por los países sudamericanos la forma de gobierno en su gran mayoría están conformados por gobiernos democráticos. Los países con mayor extensión territorial son Brasil y Argentina.

2.1.5.- EL TURISMO SOCIAL COMO POLITICA ESTATAL PARA SUDAMERICA

El acceso a las prácticas de ocio forma parte de los derechos humanos. Sin embargo, aun existen amplios sectores sociales que tienen velado su acceso. Esta exclusión se manifiesta especialmente en regiones con altos índices de desigualdad, como América Latina. La modalidad turística que intenta dar respuesta a esta problemática es el turismo social, que surge para coadyuvar a que ciertos colectivos vulnerables logren hacer efectivo su derecho a las vacaciones. Conforme a lo descrito, la investigación pretende analizar las políticas de turismo social impulsadas por gobiernos sudamericanos, destinadas a ofrecer vacaciones a aquellos grupos vulnerables. El estudio describe un primer análisis de situación y esboza una serie de propuestas optimizadoras.

País	Superficie km2	Mandatario	Forma de gobierno
Brasil	8.547.406	Dilma Rousseff	Federal Presidencial
Argentina	2.791.508	Cristina Kirchner	Federal-Representativa
Perú	1.285.240	Ollanta Humala	Presidencialista
Colombia	1.141.748	Juan Manuel Santos	Presidencialista
Bolivia	1.098.581	Evo Morales	Democrático
Venezuela	916.445	Nicolás Maduro	Democrático
Chile	756.948	Michelle Bachelet	Democrático
Paraguay	406.775	Horacio Cartes	Democrático
Ecuador	283.560	Rafael Correa	Democrática
Guyana	215.096	Donald Ramotar	Semipresidencial
Uruguay	189.928	Tabare Vasquez	Presidencial
Surinam	163.458	Desire Delano	Representativa
G. Francesa	91.000	Nicolas Sarkozy	Departamento de Ultramar

2.2.- ASPECTO ECONOMICO Y FINANCIERO

2.2.1.-EL COMERCIO SUDAMERICANO

El comercio intercontinental de Sudamérica se realiza en Estados Unidos, la Unión Europea y Japón. El petróleo y sus derivados son Brasil y Venezuela.

2.2.2.-IMPORTANCIA SOCIOECONOMICA Y CULTURAL DEL TURISMO

El turismo es un factor importante para el desarrollo socioeconómico y cultural de un país. De acuerdo a la organización Mundial del Turismo en el 2014 se registro un flujo turístico internacional 880 millones de viajeros.

2.3.- ASPECTO SOCIO-POBLACIONAL

2.3.1- POBLACION Y DEMOGRAFIA

La población ha ido aumentando de modo considerable, sobre todo en los países tropicales y se ha registrado un alto índice de crecimiento principalmente en la población urbana. América del Sur tiene población de 3.87 millones distribuidos en 13 países.

2.3.2.-INICIATIVAS TURISTICAS EN SUDAMERICA

- COLOMBIA.- recibieron 2.8 millones de turistas en 2014
- BRASIL.- Invierten en infraestructura en los Juegos Olímpicos- Rio 2016
- ARGENTINA.- espera recibir unos 300.000 turistas a bordo de lujosos cruceros.

2.3.3.- TURISMO

El turismo es un factor realmente importante para el desarrollo socioeconómico y cultural de un país, por la diversidad de actividades que traen bonanza económica.

2.3.4.-CLASIFICACION DEL TURISMO

Clasificamos al turismo según la actividad que se realiza al desplazarse y las motivaciones del individuo en : comercial, cultural, de aventura, recuperación, salud, deportivo, estudiantil, insular, sociológico, técnico y vacacional.

2.3.5.-TURISMO CULTURAL

Es ponerse en contacto con otras culturas y conocer su identidad, su cultura histórica, su cultura, histórica, folklore, costumbres y tradiciones religiosas.

2.3.5.1.-CIRCUITOS TURISTICOS INTEGRADOS

-RUTAS TURISTICAS CON ARGENTINA.- los circuitos que unen a Bolivia con Argentina son tres ciudades: Sucre, Trija y Santa Cruz con Salta.

-RUTAS TURISTICAS CON BRASIL.- Esta ruta turística de Bolivia y Brasil: une a Santa Cruz con Campo Grande.

-RUTAS TURISTICAS CON PERU.- Flujo turístico en el Cuzco, dos circuitos salen de esa ciudad y llega a Sucre.

2.4.- CONCLUSION GENERAL A NIVEL SUD AMERICANO

2.4.1.-ASPECTO HISTORICO

- la colonización se llevo a cabo con el fin de extraer todas las riquezas
- las misiones jesuitas introdujeron su enseñanza y cultura respetando la de los nativos, la independencia del yugo español en manos de criollos y mestizos.

2.4.2.-ASPECTO POLITICO, ADMINISTRATIVO Y JURIDICO

Los países Sudamericanos tienen diferentes políticas y metodologías de organización en sus gobiernos, reflejando estabilidad como inestabilidad jurídica

Las organizaciones internacionales de integración sub-regional busca un desarrollo económico, socio-político y cultural.

2.4.3.-ASPECTO SOCIO, POBLACIONAL Y CULTURAL

En los países como Bolivia, Haití, El Salvador, Honduras tiene la mayor población juvenil, cuya edad es inferior a los 25 años.

2.5.- F.O.D.A. GENERAL A NIVEL SUD AMERICANO

ASPECTO	FORTALEZAS	OPORTUNIDADES	DEBILIDADES	AMENAZAS
HISTORICO	-Intercambio cultural con las misiones jesuíticas	- la multiculturalidad -las enseñanzas del renacimiento europeo en las misiones	- el nacimiento del racismo - saqueo de recursos	-heredado estancamiento en lo social y económico

	- la introducción de leyes y sistemas políticos	jesuíticas.	naturales - la degradación del ser humano.	-cicatriz psicológica en las culturas subyugales
POLITICO-ADMINISTRATIVO Y JURIDICO	-Los acuerdos de integración de la UNASUR, MERCOSUR, CAN Y EL CONOSUR -La democracia	-los gobernantes dan pasos firmes a la diplomacia de acuerdos internacionales	-la corrupción frena el desarrollo de políticas -crisis en el sistema democrático y político	-la diversidad de ideologías políticas que generan la inestabilidad social
ECONOMICO Y FINANCIERO	Políticas de apertura de mercado al exterior actualmente de Chile, Peru y Uruguay	-la industrialización de materia prima en algunas regiones -la explotación del potencial turístico	-incertidumbre laboral -conformismo -las economías no fueron sostenibles	La imposibilidad de un desarrollo independiente de los sistemas internacional es impiden la economía sudamericana
SOCIO-POBLACIONAL - CULTURA	-la diversidad de culturas es un capital social -posee un gran cantidad de	-la explotación y difusión de nuestras culturas. -la mejora en diversas áreas	-Desigualdad, inestabilidad marginación y tensión social -Iniquidad en las	-la pérdida de valores morales y éticos -la baja

L	recurso humano, poblacion joven	educativas	condiciones de vida	calidad de vida ocasiona migración -la globalización causa la perdida de identidad cultural
----------	------------------------------------	------------	------------------------	---

3.-VISION GLOBAL A NIVEL NACIONAL

Bolivia es un país mediterráneo , con atractivos que incluyen nevados y montañas, el lago Titicaca, ríos navegables, trópico, selva, pampa, tesoros arqueológicos, parques protegidos, flora, fauna, cultura y folklore.

3.1-ASPECTO HISTORICO

El territorio boliviano esta habitado desde hace mas de 12.000 años, en el lugar se formaron múltiples culturas la mayoría proveniente de los andes siendo los mas destacados la cultura Tiwanaku y los señoríos aimaras.

3.2.-ASPECTO POLITICO-ADMINISTRATIVO

3.2.1.-ASPECTO POLITICO

La política de Bolivia está orientada por medio de un Estado unitario con autonomías: El Estado Plurinacional de Bolivia, organizado según la Constitución Política, texto promulgado el 7 de febrero de 2009. Participan de la política del país -son ciudadanos- los mayores de 18 años, además de otros casos que la ley regula.

DEPARTAMENTO	CAPITAL	SUPERFICIE KM2	REGIONES	MUNICIPIOS
CHUQUISACA	SUCRE	51.524	4	28
LA PAZ	LA PAZ	133.985	6	77

COCHABAMBA	COCHABAMB A	55.631	5	45
ORURO	ORURO	53.588	4	35
POTOSI	POTOSI	118.218	4	38
TARIJA	TARIJA	37.623	4	11
SANTA CRUZ	SANTA CRUZ	370.621	6	56
BENI	TRINIDAD	213.564	4	19
PANDO	COBIJA	63.827	3	15
BOLIVIA		1.098.581	42	324

Bolivia esta dividida en 9 departamentos donde las autoridades departamentales son gobernadores. Los departamentos están divididos en 112 provincias, (327) municipios y 1.384 territorios indígenas y cantones, administrados por un ejecutivo seccional y subalcaldes.

3.3.-ASPECTO ECONOMICO FINANCIERO A NIVEL NACIONAL

3.3.1.-TURISMO.-

En Bolivia el turismo constituye en la actualidad en el segundo rubro más importante. El turismo receptivo de Bolivia tuvo un leve desaceleramiento el año pasado, a comparación del 2013, toda vez que el país, dejó de percibir la visita de aproximadamente 60 mil turistas del exterior. En este marco, también disminuyó los ingresos económicos por turistas extranjeros.

Bolivia recibe menos turistas extranjeros. Marko Machicado, ministro de Culturas y Turismo, informó durante el informe de rendición pública de cuentas de la gestión 2014 de este Ministerio, que la tasa del turismo receptivo sufrió un desaceleramiento, toda vez que llegó a 9.6% a comparación del 2013 cuando creció 13%, no colmando las expectativas proyectadas a principio de la gestión 2014.

"1.200.000 turistas visitaron Bolivia durante el 2014", indicó Machicado durante su informe.

Esta cifra indicada por el ministro, indicaría que el país dejó de recibir al menos 60 mil turistas, toda vez que según el informe de rendición de cuentas de 2013, Bolivia recibió la visita de 1.260.147 turistas.

Por su parte, acotó que el 2014 el turismo receptivo generó Bs 1.380 millones, monto económico menor al 2013, cuando la "industria sin chimenea" generó ingresos por Bs 3.597 millones.

"Esperamos que para este 2015, podamos incrementar el turismo receptivo entre un 10 o 12 por ciento y por ende tengamos mejores ingresos", concluyó.

3.3.2.-POTENCIAL TURISTICO DE BOLIVIA – LUGARES DECLARADOS PATRIMONIO DE LA HUMANIDAD POR LA UNESCO

- * Las ruinas de la ciudad de Tiwanaku
- * La Amazonia
- * Las Misiones Jesuíticas de Chiquitos
- * El Carnaval de Oruro

3.3.3.-TURISMO EN BOLIVIA

Otros puntos de interés son

- El lago Titicaca
- El Salar de Uyuni

El carnaval en Bolivia atrae cerca a 150 mil turistas extranjeros que visitan los departamentos de Oruro, La Paz, Santa Cruz, Cochabamba y Tarija.

3.3.4.-LOS LUGARES MAS VISITADOS TURISTICAMENTE DE BOLIVIA

Por los turistas extranjeros las regiones de La Paz (24.2%), Santa Cruz (17.5%), Copacabana (8.5%), Cochabamba (7.7%), Potosí (5.8%), Sucre (5.1%), el Salar de Uyuni (3.9%).

3.4-ASPECTO SOCIO POBLACIONAL CULTURAL

- POBLACION NACIONAL.- Bolivia cuenta con 10.67 millones de hab.

-LOS GRUPOS ETNICOS.- En Bolivia se divide en dos principales ramas, el grupo andino, valles y las regiones cálidas.

-CULTURA.- Bolivia presenta en todas sus variantes culturales una enorme afluencia indígena, la población indígena preserva las tradiciones de sus ancestros en la vestimenta, la lengua y el estilo de vida.

3.5.-ASPECTO FISICO TERRITORIAL A NIVEL NACIONAL

- RECURSOS HIDRICOS.- las principales cuencas son tres. Cuenca del Amazonas, Cuenca de La Plata y Cuenca Cerrada o del Altiplano.

- CLIMA.- predomina el clima tropical calido seco, el clima de montaña.

-ECOLOGIA-VEGETACION.- cuenta con unas 20.000 especies de plantas y 10.000 especies de animales.

3.6.-CONCLUSION GENERAL A NIVEL NACIONAL

* Bolivia es un país que posee una diversidad de flora, fauna, costumbres y tradiciones que impulsan el desarrollo del país

* La articulación con los países vecinos y el exterior es deficiente, lo cual frena nuestro desarrollo económico y la integración con los demás continentes.

* Las malas políticas ocasionaron la falta de empleo que deriva en pobreza y esta a su vez en analfabetismo haciendo de Bolivia un país sub-desarrollado

* La inmigración del campo hacia la ciudad a causa de la pobreza que se vive en esas regiones, en donde prefieren tener trabajos mal pagados o hasta mendigar que regresar a sus lugares de origen.

* Bolivia cuenta con 21 reservas a nivel nacional y 3 son a nivel mundial

3.7.-F.O.D.A. GENERAL A NIVEL NACIONAL

ASPECTO	FORTALEZA	OPORTUNIDADES	DEBILIDADES	AMENAZAS
HISTORICO	-sufragio universal -creación del ministerio de trabajo	-descentralización administrativa -Nacionalización de las minas e hidrocarburos	-Perdidas territoriales a causa de la ineficiencia de los gobernantes -Estancamiento social y económico	-Privatización de empresas estatales -Falta de control en las fronteras
POLITICO-ADMINISTRATIVO Y JURIDICO	-Leyes de planificación territorial, de desarrollo humano, productivo y económico -Política del gobierno apoyada por los sectores sociales	-La aprobación de la C.P.E. -Las autonomías departamentales.	-Crisis estructural, por el totalitarismo político -Autonomías indígenas mal interpretadas por algunas personas -Red de corrupción	-la falta de unidad entre el gobierno central y las gobernaciones o alcaldías que no siguen la misma línea política
ECONOMICO Y FINANCIERO	-variedad de recursos naturales -El impuesto directo a los hidrocarburos IDH -	-Población joven representa un gran capital social -La explotación del potencial cultural y tradicional	-Mala administración económica -Poca industrialización -Pérdida de inversión	-falta de capacitación a personas de escasos recursos -perdidas económicas a causa de

			privada	efectos climatológicos -contrabando
SOCIO POBLACIONAL Y CULTURAL	-Riqueza en diversidad étnica, lingüística y cultural	-Población joven representa un gran capital social -La explotación del potencial cultural y tradicional	-falta de recursos hacia la promoción de la cultura - falta de una educación cultural lo que origina pobreza intelectual	-diferencias ideológicas entre occidente y oriente. -Migración campo-ciudad
FISICO-TERRITORIAL	-importante cantidad de tierras vírgenes y áreas protegidas -Ubicación geográfica estratégica -Segundo país con mayor reservas hidrocarburíferas	-La consolidación de carreteras para la integración de las regiones -las características fisiográficas son un potencial para desarrollar el turismo	-Falta de voluntad para consolidación de los corredores bioceánicos -Estructura vial deficiente -poca o nula articulación con los países vecinos	-Degradación del suelo, mala utilización de tierras -explotación de los recursos naturales -Degradación del medio ambiente

4.-VISION GLOBAL A NIVEL REGIONAL Y LOCAL

4.1.-ASPECTO HISTORICO

Los primeros pobladores del valle de Tarija fueron las tribus churumatas y tomatas. Los primeros, al resistirse a la conquista incaica, fueron desperdigados a la fuerza a lo largo y ancho de los Andes, convertidos en poblaciones mitimaes. A la llegada de los españoles a

la región quedaban tan sólo grupos de tomatas, al parecer parcialidad de los chichas. De lo que probablemente fue parte de la civilización Churumata solo quedan vestigios de caminos empedrados que recién están empezando a ser redescubiertos.

La ciudad de Tarija fue fundada el 4 de julio de 1574, según lo documentaron los padres Antonio Comajuncosa y Alejandro Corrado, con el nombre de **Villa de San Bernardo de la Frontera de Tarixa** (la "x" con un sonido equivalente a la "j" española actual) por el hidalgo capitán sevillano Luis de Fuentes y Vargas quien llevó un contingente de naturales Chichas, fundando la nueva población en la ribera izquierda del río Nuevo Guadalquivir, siguiendo órdenes del Virrey del Perú Francisco Álvarez de Toledo. La real provisión para la fundación había sido emitida por el virrey Álvarez de Toledo en la ciudad de La Plata (Sucre), el 22 de enero de 1574.

4.2.-ASPECTO POLITICO ADMINISTRATIVO Y JURIDICO

El departamento está organizado en seis provincias, once secciones de provincia y ochenta y dos cantones. Administrativamente cuenta con una gobernación y seis subgobernaciones y once gobiernos municipales que administran y controlan las funciones políticas y jurídicas

N°	PROVINCIAS	SECCION	CAPITAL	SUPERFICIE KM
1	CERCADO	UNICA	SELLA CERCADO	1.835.4
2	ANICETO ARCE	PRIMERA SEGUNDA	PADCAYA BERMEJO	4.785.1
3	GRAN CHACO	PRIMERA SEGUNDA	YACUIBA CARAPARI	18.195.6

		TERCERA	VILLAMONTES	
4	JOSE MARIA AVILES	PRIMERA SEGUNDA	URIONDO YUNCHARA	2.936.7
5	EUSTAQUIO MENDEZ	PRIMERA SEGUNDA	SAN LORENZO EL PUENTE	4.102
6	BURNET OCONNOR	UNICA	ENTRE RIOS	5.38.1
TOTAL	DEPARTAMENTO DE TARIJA	6	CIUDAD DE TARIJA	37.623.0

4.2.1.-FUNCIONAMIENTO DEL GOBIERNO MUNICIPAL

El municipio es la unidad política, territorial, y administrativamente organizada en la jurisdicción

4.3.-ASPECTO ECONOMICO FINANCIERO

4.3.1.-GENERACION DE RECURSOS ECONOMICOS

El movimiento económico de la mancomunidad se basa en el comercio agrícola, de hortalizas, frutales cereales, tuberculos, floricultura y la vid, el comercio pecuario, la producción artesanal y el turismo.

4.3.2.-ASPECTO SOCIO POBLACIONAL Y CULTURAL

Tarija es rica en su folklore y tradiciones aunque en ciertas provincias comparten la misma cultura y en otras diferencias radicales, las mismas personas son agradables con los turistas, de ahí el nombre Tarija capital de la sonrisa.

4.3.3.-GRADO DE DESARROLLO

4.3.4.-POBLACION ECONOMICAMENTE ACTIVA

De la población total del departamento, 73% en edad de trabajar y 53 % es Población Económica Activa (PEA), de esta 96% es población ocupada y 4% desocupada.

4.3.5.-ORGANIZACIÓN SOCIAL NIVEL LOCAL

La población del departamento de la mancomunidad corresponde en su gran mayoría a la población de origen mestizo o “chapaco”.

4.3.6.-DEMOGRAFIA Y DENSIDAD

Determinada por la migración, natalidad y mortalidad, según datos del I.N.E. el 63% de la población se encuentra en los centros urbanizados; Tarija, Padcaya, El Valle, San Lorenzo y el 37% de la población se encuentra dispersa en el área rural.

4.3.7.-LA CULTURA

- COSTUMBRES Y TRADICIONES

En la región se observa similitudes en cuanto a las costumbres el modo de hablar, las fiestas religiosas tanto en la ciudad como en el campo. También es compartida la alegría y sencillez de las personas.

-INSTRUMENTOS

TIPICOS

*Erque.- es un instrumento fabricado con el cuerno de buey con la pajuela

*La Caja.- consiste en una



madera delgada en forma circular, por arriba y por abajo por el retobo del estomago de la vaca.

*La Caña.- tiene una longitud que oscila desde los 2 a 4 metros, elaborada de caña hueca y de cola de buey con cintas de cuero.

-ARTESANIAS

En la ciudad de Tarija y el Valle central se realizan actividades artesanales. La principal es de cuero, la zapatería (ojotas), fabricación de instrumentos musicales, artesanía de madera y la producción de lana.

-SITUACION ACTUAL DEL TURISMO

En Tarija la actividad turística es incipiente, el principal mercado es el de los turistas nacionales con 75% del total donde la mitad son argentinos.

-POTENCIAL TURISTICO

Se encuentra ubicado en sus ríos, montañas, riquezas paisajísticas, además de tener una diversidad de ecosistemas que nos permiten llegar de la ciudad en poco tiempo hacia diferentes atractivos naturales.

-SITIOS DE INTERES TURISTICO

Los principales atractivos turísticos del departamento son:

*Áreas de alto potencial

Son aquellas que por sus características naturales y culturales generan corrientes de flujo turístico principalmente nacionales.

*El carnaval chapaco

*Camino del Inca

*Ruta del vino y singani

*La ruta del pescado

*Yacimientos paleontológicos

*Erquis, Coimata, la Vitoria

*La casa dorada

*Padcaya(arqueológico y religioso)

- *Festival cultural: abril en Tarija
- *Chaguaya (religioso)
- *Valle de la Concepción
- *las lagunas de Tajzara
- *San Lorenzo(histórico, religioso, deportivo)
- *El Valle del Rio San Juan del Oro
- *presa de Corana
- *Tomatas Grande

-ACCIONES PARA EL DESARROLLO DEL TURISMO

- * desarrollar de manera integrada, los dos circuitos turísticos viales orientados a captar turistas que ingresan por territorio argentino
- *Elaborar e implementar un plan departamental de promoción y desarrollo turístico, plan de marketing que identifique los segmentos potenciales del mercado
- *Mejorar los itinerarios e incrementar las frecuencias de vuelos internacionales

4.4.-ASPECTO-FISICO-TERRITORIAL NIVEL LOCAL

4.4.1.-LOS MUNICIPIOS DE LA MANCOMUNIDAD DE TARIJA

4.4.1.1.-VALLE CENTRAL DE TARIJA

La mancomunidad está formada por un centro primario que es Tarija, capital del departamento y tres centros terciarios San Lorenzo, Padcaya y el Valle de la Concepción.

-UBICACIÓN GEOGRAFICA

-PROVINCIA CERCADO.- El municipio de Tarija es parte de la mancomunidad, cuenta con una superficie de 600 hectáreas, colinda hacia el norte con la provincia Mendez (San Lorenzo) y hacia el sur con Uriondo.

-EL MUNICIPIO DE URIONDO.- Primera sección de la provincia Avilés, tiene 719 km² de extensión, centro terciario. Limita al norte con la provincia Cercado, al sur con el municipio de Padcaya, al este con la provincia Oconnor y al oeste con Yunchara.

-EL MUNICIPIO DE PADCAYA.- Primera sección de la provincia Arce, a 50 Km de la ciudad capital. Padcaya limita al norte y al oeste con la provincia Avilés, al sur con Bermejo y la republica Argentina, al este con las provincias Ocnor y Gran Chaco.

-EL MUNICIPIO DE SAN LORENZO

Ubicado en la parte noroeste del departamento de Tarija, limita al oeste con la provincia Oconnor y al sureste con la provincia Avilés.

4.4.1.2.-CARACTERISTICAS FISICO-NATURALES

RECURSOS HIDRICOS.- El departamento de Tarija forma parte del gran sistema hidrográfico de la cuenca del rio de La Plata. A nivel departamental los sistemas hídricos son la cuenca del rio Pilcomayo y la cuenca del rio Bermejo.

*CERCADO.- la principal estructurante es el rio Guadalquivir, al cual afluyen todas las quebradas.

*SAN LORENZO.- el municipio de San Lorenzo cuenta con recursos hídricos como la cuenca del Guadalquivir y la subcuenca del alto Guadalquivir y los afluentes Calama, Coimata, Pajchani, Erquis, Sella, Tojti, Waiko y Carachimayo.

*EL VALLE.- Constituido por el rio Camacho, Guadalquivir y las quebradas del Quinquenal y Rujero.

*PADCAYA.- las cuencas pertenecen al rio Bermejo, forma parte de la cuenca del rio de La Plata.

-CLIMA

*CLIMA ARIDO

El árido con temperaturas altas (la temperatura media anual alcanza 23° C) y el árido con temperaturas bajas (media anual 14°C)(El Puente, Tojo y Yunchara)

*CLIMA SEMI-ARIDO

El semiárido con temperaturas altas, se ubica en las serranías del Aguarague y el semiárido con temperaturas bajas en Tarija, Padcaya y San Lorenzo.

***CLIMA HUMEDO**

Se ubica en Bermejo y cubre hasta la serranía de Alarachi y la totalidad de la reserva nacional de flora y fauna Tariquia.

4.4.2.-VIALIDAD

*** CORREDOR BIOCEANICO**

Los tres corredores son competitivos entre si por lo que se requiere fomentar un mayor desarrollo del corredor Bioceánico central que pasa con Tarija, son servicios para el flujo del transporte. Los corredores de integración norte-sur que pasan por el departamento de Tarija, se conectan los centros terciarios de Iscayachi, Concepción y Padcaya a la red fundamental, San Lorenzo.

4.3.-CONCLUSIONES LOCAL Y REGIONAL

-el uso de suelo no está siendo utilizado de acuerdo a una planificación territorial para la producción agrícola y la organización de otras actividades.

-el departamento presenta muchas áreas protegidas, que conforman el 13.2% del territorio departamental, cuenta con gran variedad de flora y fauna.

-el departamento de Tarija cuenta con una topografía variada, con montañas, valles y llanos, con climas variados, esto hace un gran potencial para la producción agrícola, ganadera y diversidad de paisajes.

-el departamento cuenta con una gran cantidad de reservas hidrocarburíferas pero sin embargo no cuenta con una estructura vial interna consolidada.

- la economía de la mancomunidad se basa principalmente en la agricultura, ganadería, el comercio y los servicios(hotelería, restaurantes, etc)

-el intercambio cultural que amenaza una pérdida de la integridad de las culturas o identidades locales.

- en la mancomunidad se observa que los rasgos culturales son muy parecidos, un pueblo de gente acogedora amable características propias de la región.

-existe el peligro de la erosión en suelos fértiles debido a que no se cuenta con una planificación sostenible.

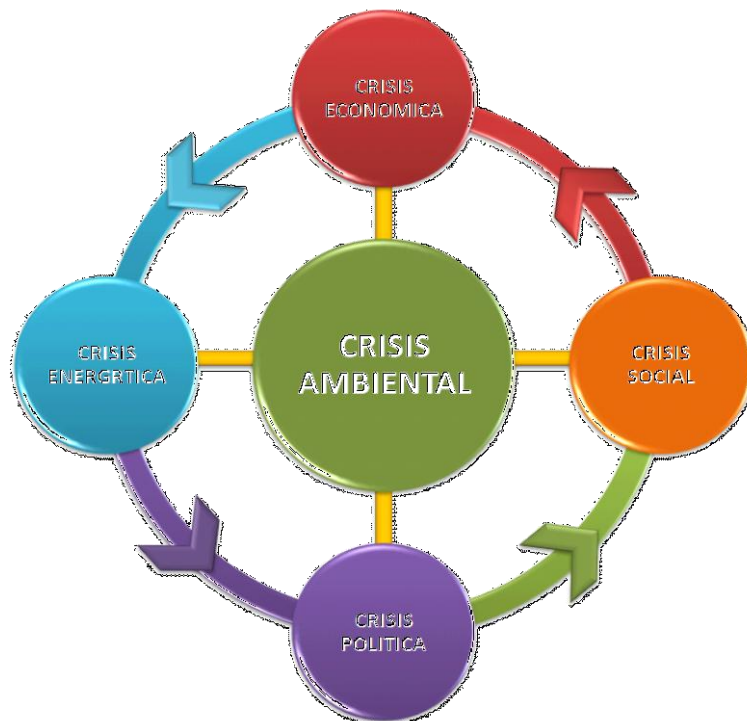
-F.O.D.A. REGIONAL Y LOCAL

FORTALEZA	OPORTUNIDADES	DEBILIDADES	AMENAZAS
-clima apto para la producción agrícola -zona geográfica estratégica para los corredores bioceánicos -la mancomunidad se encuentra urbanística más desarrollada que otras -Tarija cuenta con una gran variedad de cultura, flora y fauna para el desarrollo del turismo	-Potencial agrícola y turístico cultural en los municipios de Uriondo, Padcaya, Mendez y Cercado -diversificar y enriquecer las costumbres - Vinculación de carreteras con otros departamentos y provincias.	-dentro de la mancomunidad un crecimiento demográfico elevado -Redes viales en mal estado -el principal problema de la mancomunidad es la erosión -la falta de promoción de las culturas, mas el efecto negativo de la globalización	-Desastres naturales en toda la región San Andres, San Pedro de Sola, Pinos, la ciudad de Tarija, Erquis, El Valle y San Lorenzo -Extracción de áridos de los ríos de la mancomunidad.

5.-CONCLUSIONES


Vivimos una situación de auténtica "**CRISIS**" planetaria, marcada por toda una serie de graves problemas sociales, económicos, políticos, energéticos, etc.; estrechamente relacionados y que dan como resultado una **crisis ambiental**:

- Contaminación y degradación de los ecosistemas
- Agotamiento de recursos naturales, crecimiento incontrolado de la población mundial
- Desequilibrios insostenibles, conflictos destructivos.
- Pérdida de diversidad biológica y cultural...



"Un futuro amenazado"

Es necesario entender el por qué de la situación actual y del futuro incierto que le espera al planeta, como causa y efecto de las acciones que el hombre a llevado a cabo, buscando el desarrollo de sus ciudades, sin ninguna



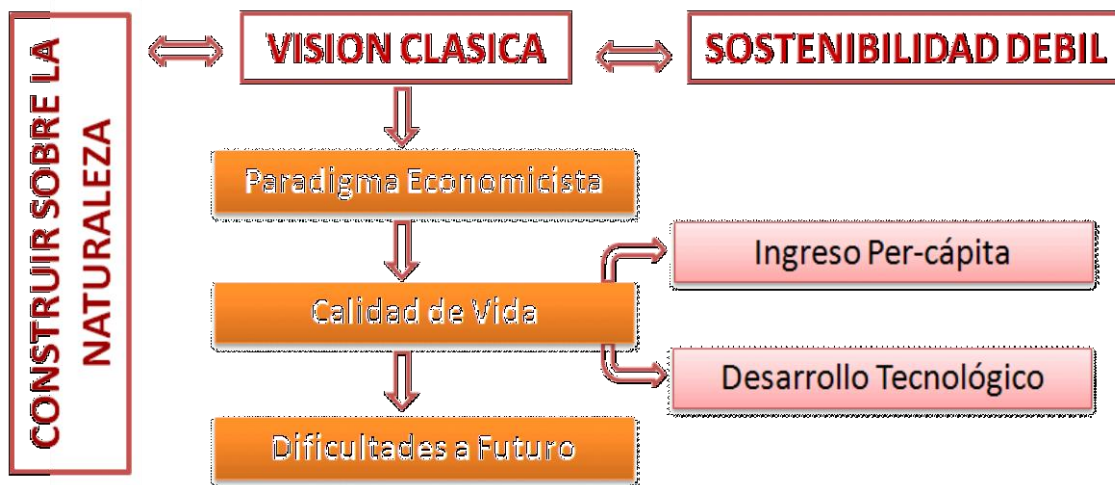
consideración por el medio ambiente y sin darse cuenta el daño fatal que ha ocasionado.

"Un desarrollo económico"

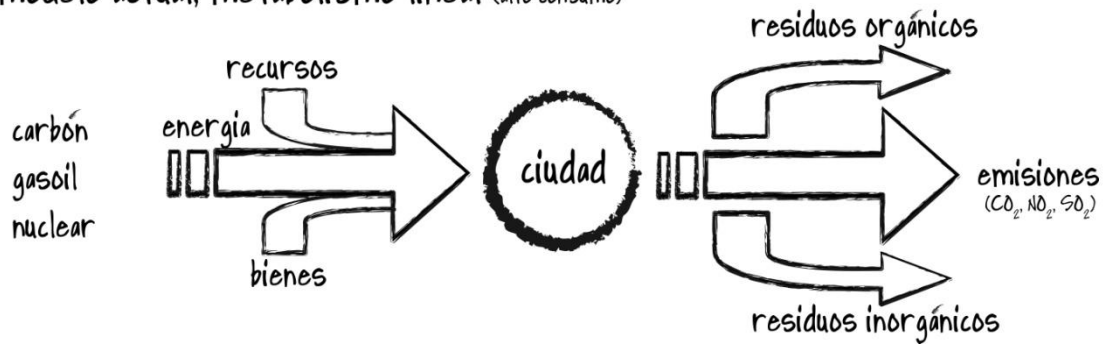
Sabemos, sin embargo, que mientras los indicadores económicos como la producción o la inversión han sido, durante años, sistemáticamente positivos, los indicadores ambientales resultaban cada vez más negativos, mostrando una **contaminación sin fronteras** y un **cambio climático** que degradan los ecosistemas y amenazan la **biodiversidad** y la propia supervivencia de la especie humana en el futuro.



-VISION CLASICA



modelo actual, metabolismo lineal (alto consumo)

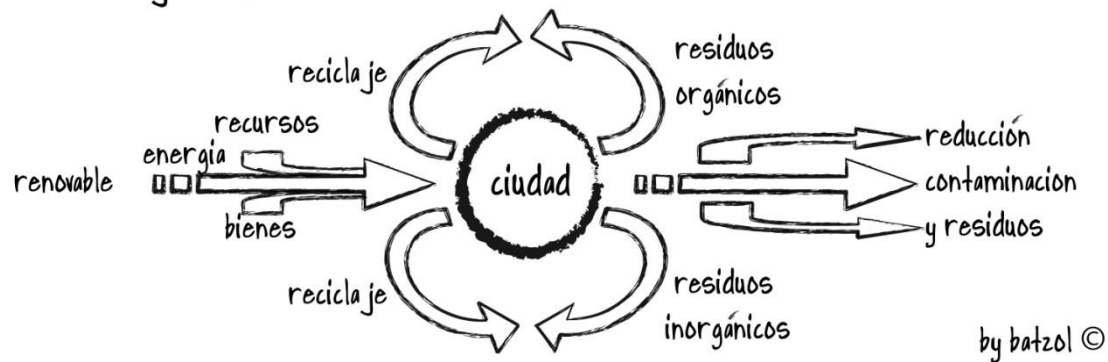


- | | |
|--------------------------------|----------------------|
| Ø Desperdicios | Ø Contaminación |
| Ø Industrialización | Ø Contaminación |
| Ø Sobrepoblación | Ø Efecto invernadero |
| Ø Sobreexplotación de recursos | Ø PIB |
| Ø Expansión urbana | Ø Consumo energético |

- VISION NUEVA



modelo mejorado, metabolismo circular



-LINEAS DE ACCION

➤ **Metabolismo**

- Reducción de gases invernaderos
- Bio climatismo
- Nuevos materiales

➤ **Gestión**

- Educar
- Reducir, Reciclar, Renovar y Reutilizar
- Protección
- Biodiversidad
- Eco tecnología
- Cultura
- Control de la natalidad
- Legislación ambiental

➤ **Gestión/Metabolismo**

- Utilización de energías limpias
- Compactación de la mancha urbana
- Peatonalizar
- Transporte
- Enverdecimiento

"CARACTERÍSTICAS DE UN DESARROLLO SOSTENIBLE"

Las características que debe reunir un desarrollo para que lo podamos considerar sostenible son:

- Busca la manera de que la actividad económica
- Mantenga o mejore el sistema ambiental.
- Asegura que la actividad económica mejore la calidad de vida de todos, no sólo de unos pocos selectos.
- Usa los recursos eficientemente.
- Promueve el máximo de reciclaje y reutilización.
- Pone su confianza en el desarrollo e implantación de tecnologías limpias.
- Restaura los ecosistemas dañados.
- Promueve la autosuficiencia regional
- Reconoce la importancia de la naturaleza para el bienestar humano

"MAXIMIZAR LA APLICACIÓN DEL DESARROLLO SOSTENIBLE"

