

PROYECTO; POTENCIALIZACIÓN, REVITALIZACIÓN Y PLANIFICACIÓN URBANA EN LA COMUNIDAD DE CHAGUAYA

PLANIMETRIA GENERAL

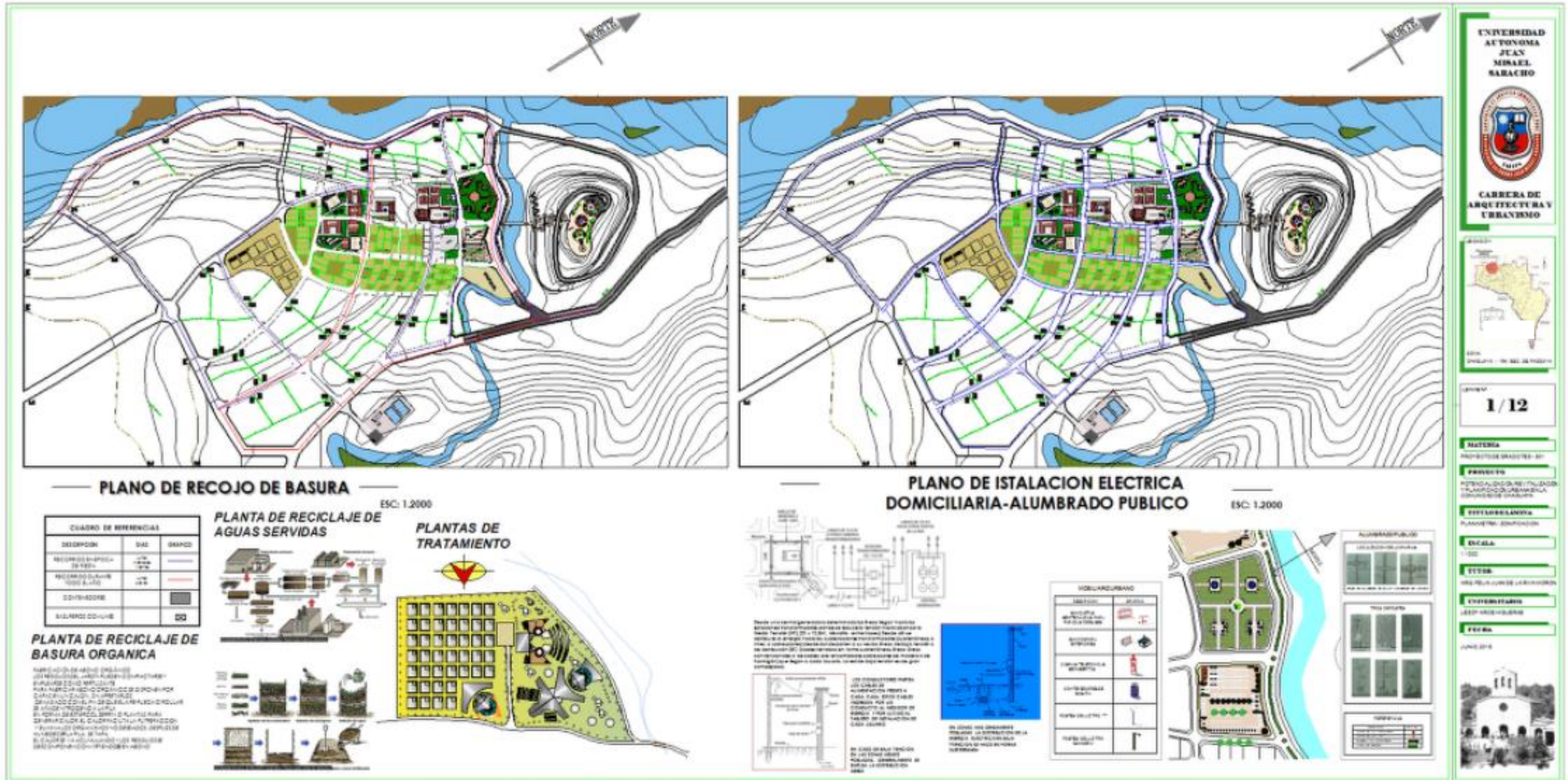



ZONIFICACIÓN



RECOJO DE BASURA

INSTALACIÓN ELÉCTRICA





REFERENCIAS

DESCRIPCION	GRAFICO
ASFALTO	
ADCRETO PARA LA PEATONAL	
TABIQUE	
GRAVA	
GRANLLA	
CONCRETO PARA EL ESTACIONAMIENTO	

CRITERIOS

UN CAMBIO DE TEXTURA EN LA INTERSECCION DE UNA CALLE ANUNCIA VISUALMENTE QUE LOS VEHICULOS DEBEN DISMINUIR SU VELOCIDAD Y ESTAR ATENTOS AL CRUCE DE PEATONES

ADOCRETO

GRAVA

CONCRETO

TABIQUE

Detalle de acceso Peatonal
Escala: 1:10

Detalle de acceso Vehicular
Escala: 1:10

Detalle de acceso de Peatón
Escala: 1:10

Detalle de acceso de Vehículo
Escala: 1:10

UNIVERSIDAD AUTONOMA JUAN MISAEL SARACHO



CARRERA DE ARQUITECTURA Y URBANISMO

PROYECTO:
FUNDACION REINTEGRACION URBANA EN EL MUNICIPIO DE SUCRE

TUTOR:
ARQ. JUAN DELA RIVA BORDO

UNIVERSITARIO:
LEONARDO HUERA

FECHA:
MARZO DE 2016

VIALIDAD



PERFILES DE VIAS



Labels for profiles: CARRIL 1, CARRIL 2, ACERA PE 25, EJE DE CARRIL, JARDINERAS SEPARADORAS DE VIAS.

CUADRO DE REFERENCIA	
VIAS	MATERIALES
1º Orden VIA INTERPROVINCIAL	ASFALTO
2º Orden VIA VECINAL	PIEDRA
3º Orden CALLES	ADOGUIN
4º Orden PASAJES	BAIDOSAS
FUENTES	



PROPUESTA PEATONAL



UNIVERSIDAD AUTÓNOMA JUAN MISAEL SARACHO



CARRERA DE ARQUITECTURA URBANISMO



3 / 12

MATERIA: PROYECTO GRUPOS 01

PROFESOR: MARIO ALONSO REYES

ESTUDIANTE: PLANIFICACION URBANA

ESCALA: 1:100

TITULO: VIALIDAD URBANA

ENTREGADO: 2023

FOLIO: 1



VISTAS

