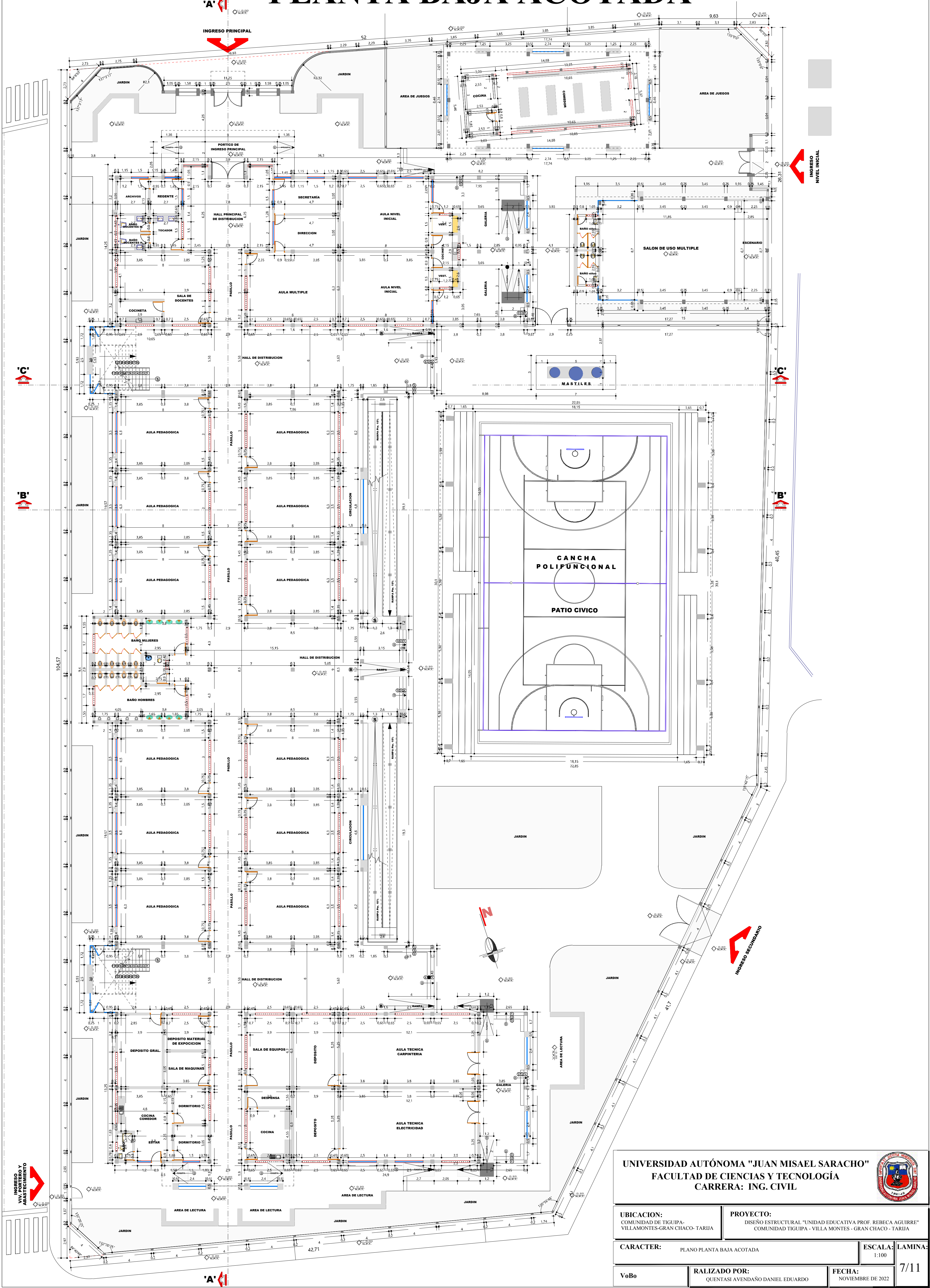
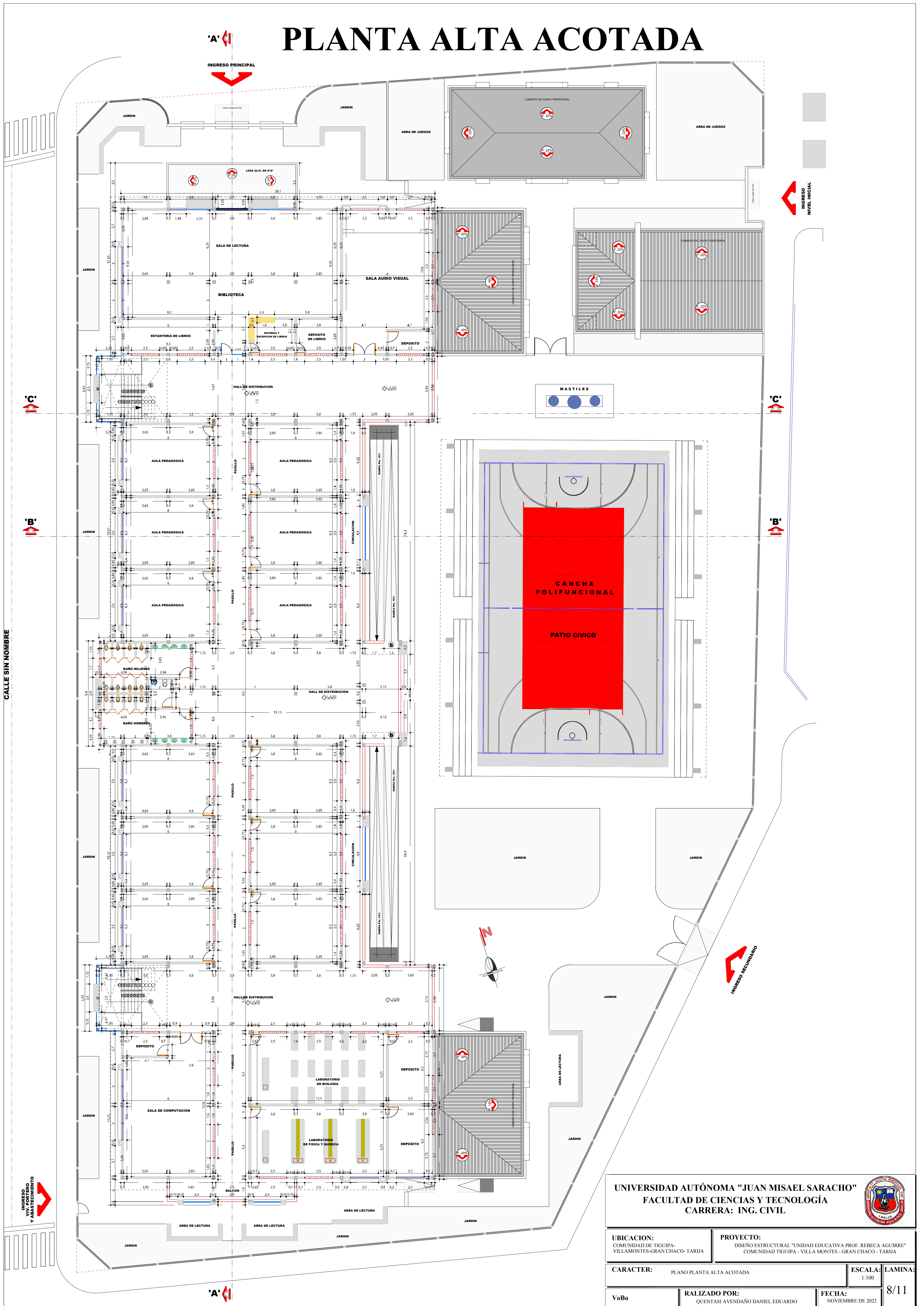



PLANTA BAJA ACOTADA



UNIVERSIDAD AUTÓNOMA "JUAN MISAEL SARACHO" FACULTAD DE CIENCIAS Y TECNOLOGÍA CARRERA: ING. CIVIL		
UBICACION: COMUNIDAD DE TIGUIPA- VILLAMONTES-GRAN CHACO- TARIJA	PROYECTO: DISEÑO ESTRUCTURAL "UNIDAD EDUCATIVA PROF. REBECA AGUIRRE" COMUNIDAD TIGUIPA - VILLA MONTES - GRAN CHACO - TARIJA	
CARACTER: PLANO PLANTA BAJA ACOTADA	ESCALA: 1:100	LAMINA: 7/11
VoBo	RALIZADO POR: QUENTASI AVENDAÑO DANIEL EDUARDO	FECHA: NOVIEMBRE DE 2022

PLANTA ALTA ACOTADA

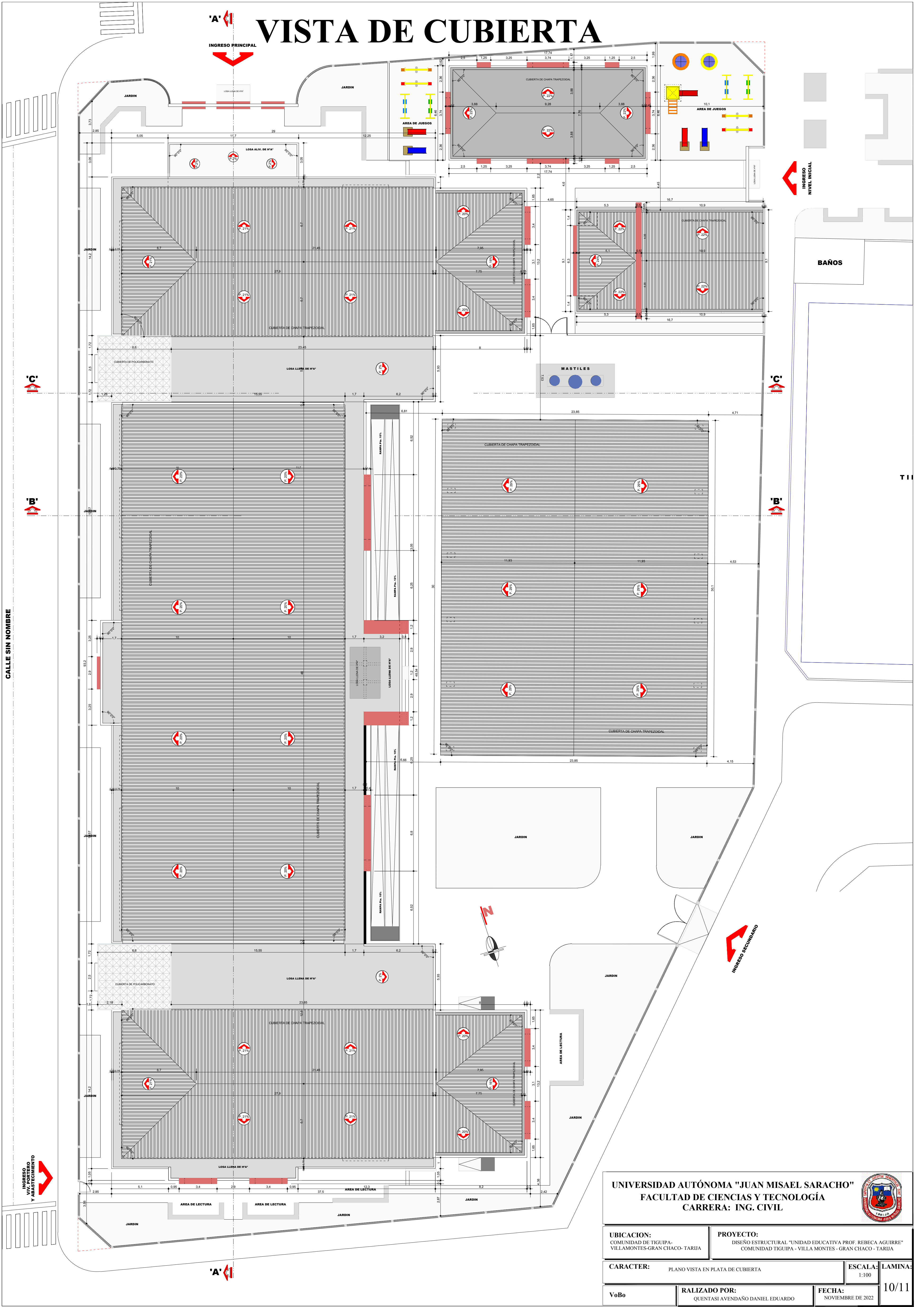


UNIVERSIDAD AUTÓNOMA "JUAN MISAEL SARACHO" FACULTAD DE CIENCIAS Y TECNOLOGÍA CARRERA: ING. CIVIL		
UBICACION: COMUNIDAD DE TIGUIPA- VILLAMONTES-GRAN CHACO- TARIJA	PROYECTO: DISEÑO ESTRUCTURAL "UNIDAD EDUCATIVA PROF. REBECA AGUIRRE" COMUNIDAD TIGUIPA - VILLA MONTES - GRAN CHACO - TARIJA	
CARACTER: PLANO PLANTA ALTA ACOTADA	ESCALA: 1:100	LAMINA:
VoBo	RALIZADO POR: QUENTASI AVENDAÑO DANIEL EDUARDO	FECHA: NOVIEMBRE DE 2022

'A'

INGRESO PRINCIPAL

VISTA DE CUBIERTA



CALLE SIN NOMBRE

'C'

'B'

INGRESO
UV. PORTERO
Y ABASTECIMIENTO

'A'

INGRESO
NIVEL INICIAL

BAÑOS

'B'

'C'

INGRESO SECUNDARIO

UNIVERSIDAD AUTÓNOMA "JUAN MISAEL SARACHO"
 FACULTAD DE CIENCIAS Y TECNOLOGÍA
 CARRERA: ING. CIVIL



UBICACION: COMUNIDAD DE TIGUIPA- VILLAMONTES-GRAN CHACO- TARIJA		PROYECTO: DISEÑO ESTRUCTURAL "UNIDAD EDUCATIVA PROF. REBECA AGUIRRE" COMUNIDAD TIGUIPA - VILLA MONTES - GRAN CHACO - TARIJA	
CARACTER:	PLANO VISTA EN PLATA DE CUBIERTA	ESCALA:	LAMINA: 1:100
VoBo	REALIZADO POR: QUENTASI AVENDAÑO DANIEL EDUARDO	FECHA:	10/11 NOVIEMBRE DE 2022