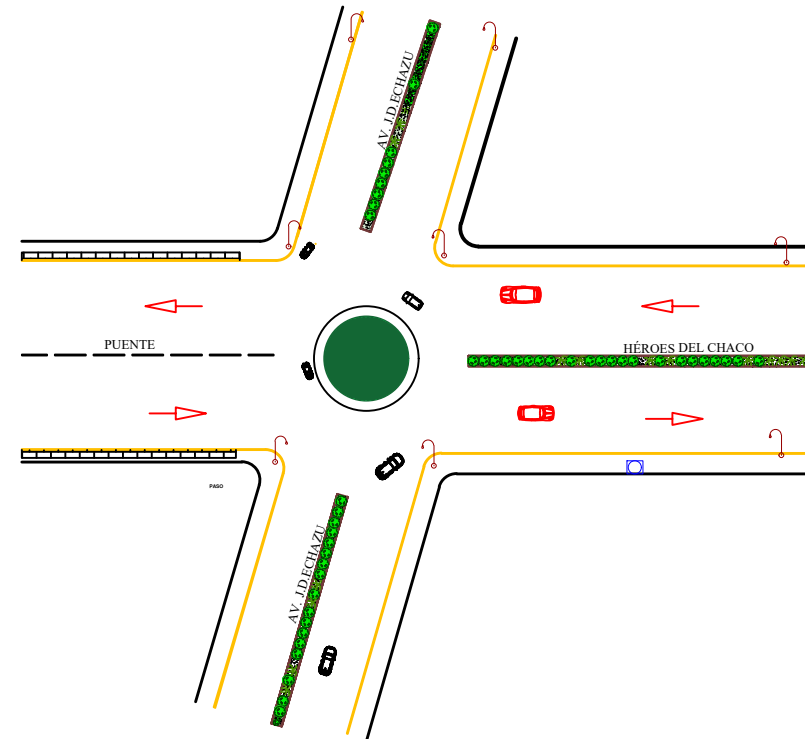


ROTONDA UBICADA ENTRE LA AV. J.D.ECHAZU (HÉROES DEL CHACO - PUENTE)

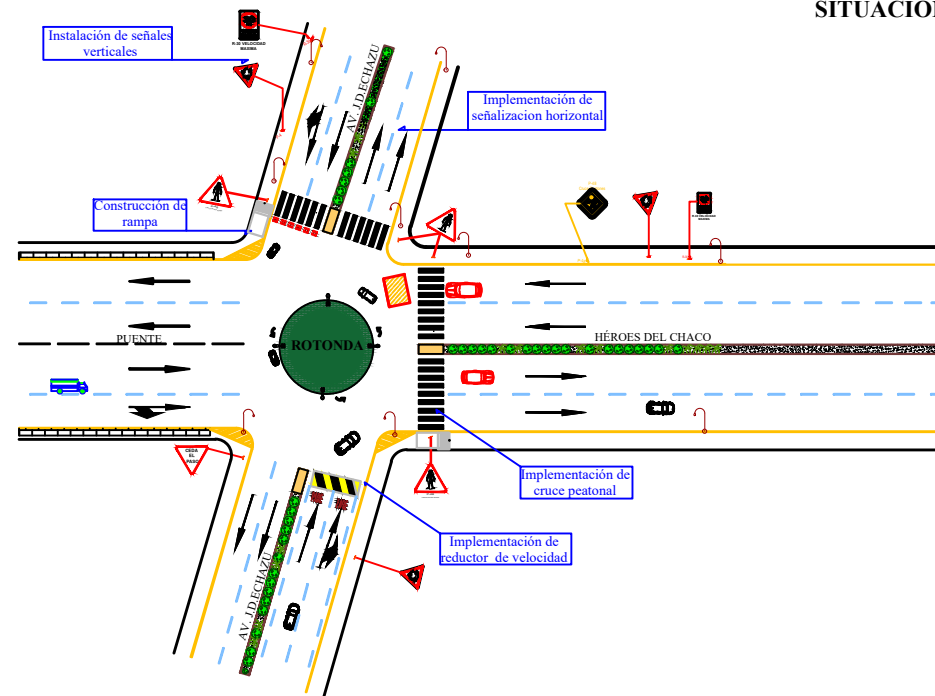
SITUACIÓN ACTUAL



REFERENCIAS:

- Limite de Propiedad
- Limite de vereda
- Limite de área verde
- Sentido de circulación
- Poste de alumbrado publico
- Arbusto
- Poste anuncio publicitario

SITUACIÓN PROPUESTA



REFERENCIAS:

- Señalización a repintar
- Señalización Vertical P-4
- Señalización Vertical R-2
- Señalización Vertical R-30
- Señalización P-48
- Sentido de circulación
- Tachas
- Bacheo en pista
- Reductor de velocidad
- Rampla peatonal



UNIVERSIDAD AUTONOMA JUAN MISAEL SARACHO
FACULTAD DE CIENCIAS Y TECNOLOGIA
INGENIERIA CIVIL

PROYECTO:
 EVALUACIÓN DEL COMPORTAMIENTO EN ROTONDAS DE UNO Y DOS CARRILES EN TRAMOS URBANOS

TEMA:

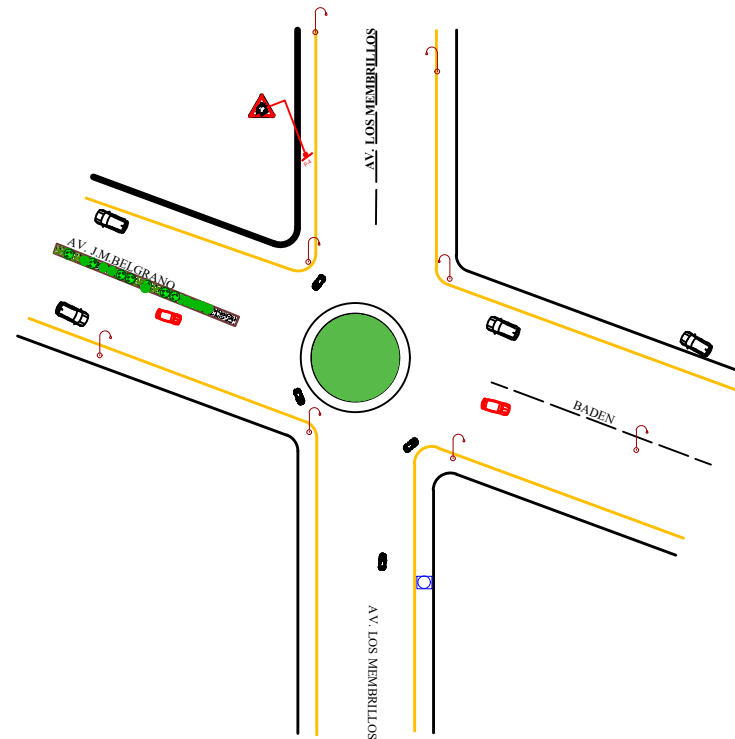
**ESQUEMA DE SITUACIÓN
 ACTUAL Y PROPUESTA**

Universitario:
 Rodrigo Rivera B.
 Fecha: 10/11/2022
 V. B.

ESQUEMA:
 1/30

ROTONDA UBICADA ENTRE LA AV. J.M.BELGRANO (AV. LOS MEMBRILLOS - BADEN)

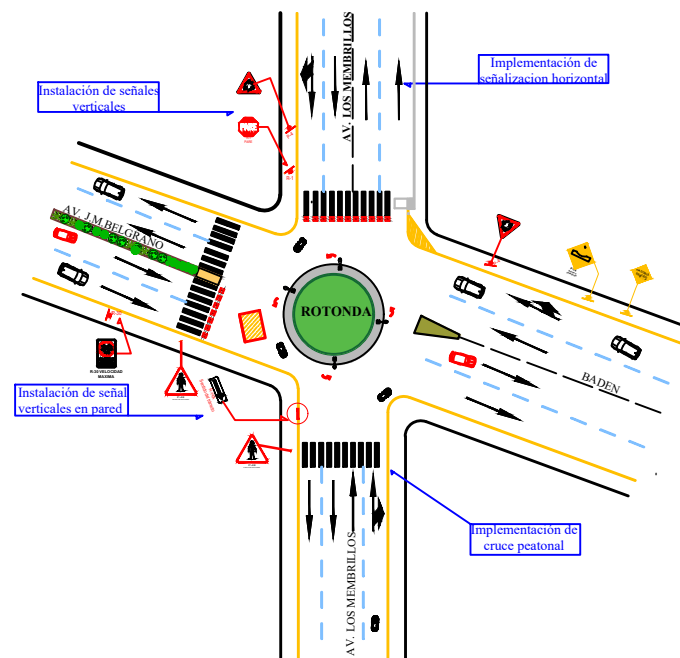
SITUACIÓN ACTUAL



REFERENCIAS:

- Limite de Propiedad
- Limite de vereda
- Limite de área verde
- Sentido de circulación
- Poste de alumbrado publico
- Arbusto
- Poste anuncio publicitario

SITUACIÓN PROPUESTA



REFERENCIAS:

- Señalización a repintar
- Señalización Vertical P-4
- Señalización Vertical R-2
- Señalización Vertical R-30
- Señalización P-48
- Sentido de circulación
- Tachas
- Bacheo en pista
- Reductor de velocidad
- Señalización Vertical R-14A
- Señalización Vertical P-34
- Señalización Vertical P-23



UNIVERSIDAD AUTONOMA JUAN MISAEL SARACHO
FACULTAD DE CIENCIAS Y TECNOLOGIA
INGENIERIA CIVIL

PROYECTO:
EVALUACIÓN DEL COMPORTAMIENTO EN ROTONDAS DE UNO Y DOS CARRILES EN TRAMOS URBANOS

TEMA:

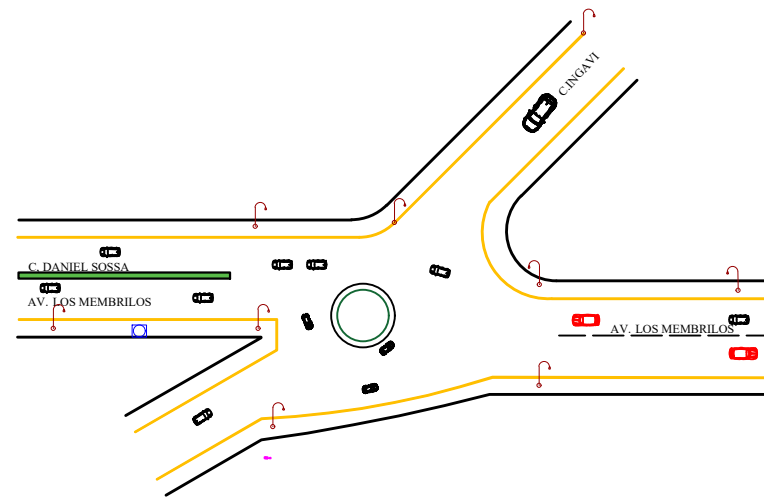
ESQUEMA DE SITUACIÓN
ACTUAL Y PROPUESTA

Universitario:
Rodrigo Rivera B.
Fecha: 10/11/2022
V. B.

ESQUEMA:
2/30

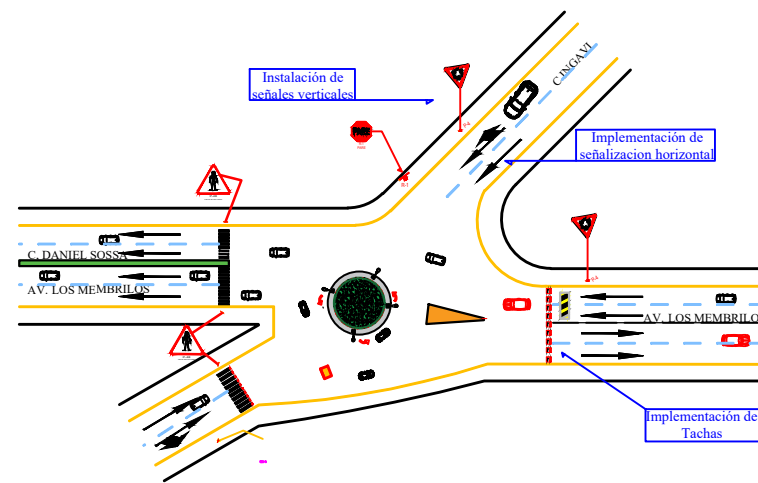
ROTONDA UBICADA ENTRE LA AV. LOS MEMBRILLOS (C.DANIEL SOSSA - C. INGAVI)

SITUACIÓN ACTUAL



- REFERENCIAS:
- Limite de Propiedad
 - Limite de vereda
 - Limite de área verde
 - ◄ Sentido de circulación
 - ⌋ Poste de alumbrado publico
 - Arbusto
 - Poste anuncio publicitario

SITUACIÓN PROPUESTA



- REFERENCIAS:
- Señalización a repintar
 - ▲ Señalización Vertical P-4
 - Señalización Vertical R-1
 - Ⓜ Señalización Vertical R-30
 - ▲ Señalización P-48
 - ◄ Sentido de circulación
 - Ⓜ Tachas
 - ▭ Bacheo en pista
 - ▨ Reductor de velocidad



UNIVERSIDAD AUTONOMA JUAN MISAEL SARACHO
FACULTAD DE CIENCIAS Y TECNOLOGIA
INGENIERIA CIVIL

PROYECTO:
EVALUACIÓN DEL COMPORTAMIENTO EN ROTONDAS DE UNO Y DOS CARRILES EN TRAMOS URBANOS

TEMA:

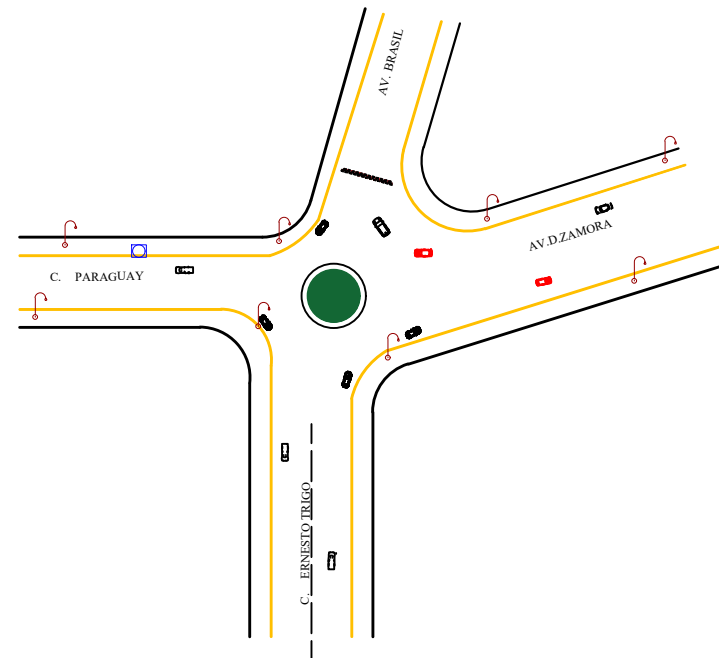
ESQUEMA DE SITUACIÓN
ACTUAL Y PROPUESTA

Universitario:
Rodrigo Rivera B.
Fecha: 10/11/2022
V. B.

ESQUEMA:
3/30

ROTONDA UBICADA ENTRE LA AV. D.ZAMORA (C. ERNESTO TRIGO-AV.BRASIL)

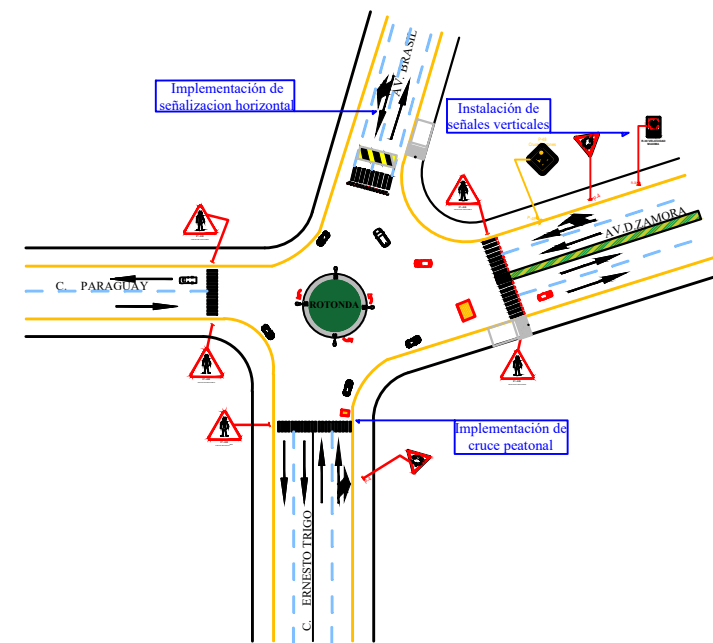
SITUACIÓN ACTUAL



REFERENCIAS:

- Limite de Propiedad
- Limite de vereda
- Limite de área verde
- Sentido de circulación
- Poste de alumbrado publico
- Arbusto
- Poste anuncio publicitario

SITUACIÓN PROPUESTA



REFERENCIAS:

- Señalización a repintar
- Señalización Vertical P-4
- Señalización Vertical R-30
- Señalización P-48
- Señalización P-48
- Sentido de circulación
- Tachas
- Bacheo en pista
- Reductor de velocidad
- Rampla peatonal



UNIVERSIDAD AUTONOMA JUAN MISAEL SARACHO
FACULTAD DE CIENCIAS Y TECNOLOGIA
INGENIERIA CIVIL

PROYECTO:
EVALUACIÓN DEL COMPORTAMIENTO EN ROTONDAS DE UNO Y DOS CARRILES EN TRAMOS URBANOS

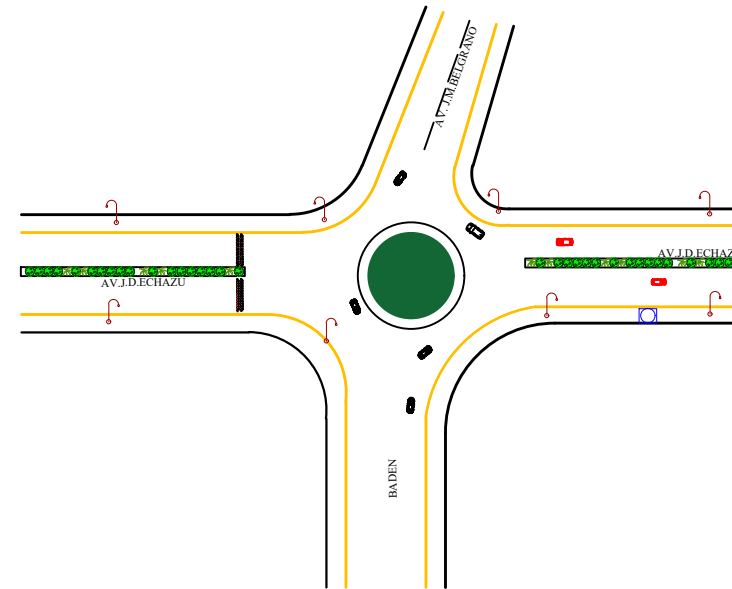
TEMA:
ESQUEMA DE SITUACIÓN ACTUAL Y PROPUESTA

Universitario:
Rodrigo Rivera B.
Fecha: 10/11/2022
V. B.

ESQUEMA:
4/30

ROTONDA UBICADA ENTRE LA AV. J.M.BELGRANO (AV. J.D.ECHAZU - BADEN)

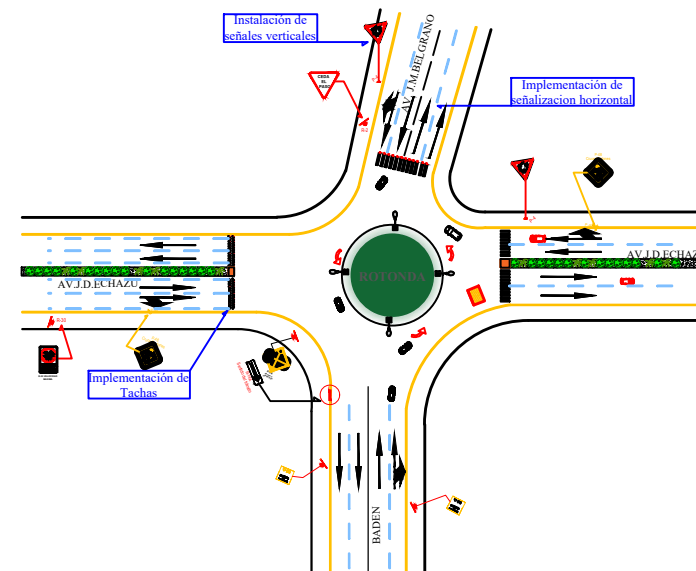
SITUACIÓN ACTUAL



REFERENCIAS:

- Limite de Propiedad
- Limite de vereda
- Limite de área verde
- Sentido de circulación
- ⌋ Poste de alumbrado publico
- Arbusto
- Poste anuncio publicitario

SITUACIÓN PROPUESTA



REFERENCIAS:

- Señalización a repintar
- ▲ Señalización Vertical P-4
- ▲ Señalización Vertical R-2
- ▲ Señalización Vertical R-30
- ▲ Señalización P-48
- Sentido de circulación
- ⌋ Tachas
- ▨ Bacheo en pista
- ▨ Reductor de velocidad
- ▲ Señalización Vertical P-34
- ▲ Señalización Vertical R-14A



UNIVERSIDAD AUTONOMA JUAN MISAEL SARACHO
FACULTAD DE CIENCIAS Y TECNOLOGIA
INGENIERIA CIVIL

PROYECTO:
EVALUACIÓN DEL COMPORTAMIENTO EN ROTONDAS DE UNO Y DOS CARRILES EN TRAMOS URBANOS

TEMA:

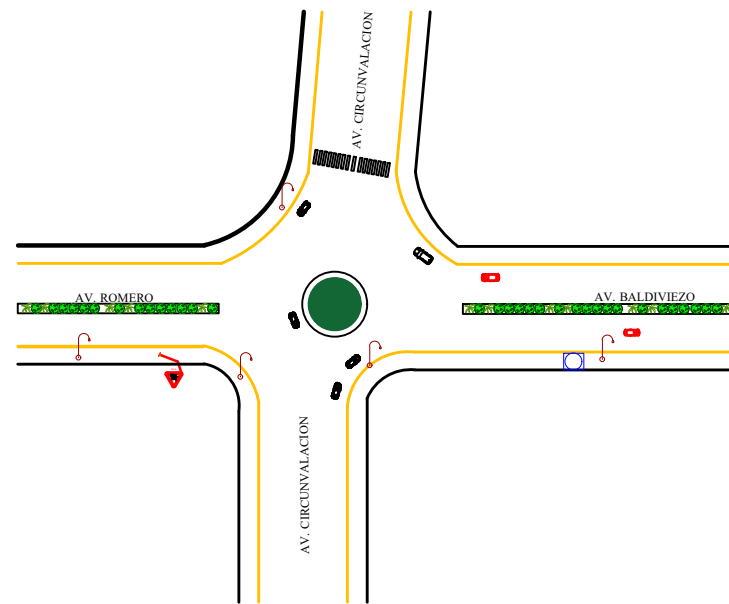
ESQUEMA DE SITUACIÓN
ACTUAL Y PROPUESTA

Universitario:
Rodrigo Rivera B.
Fecha: 10/11/2022
V. B.

ESQUEMA:
5/30

ROTONDA UBICADA ENTRE LA AV. CIRCUNVALACIÓN (AV. BALDIVIEZO-AV.ROMERO)

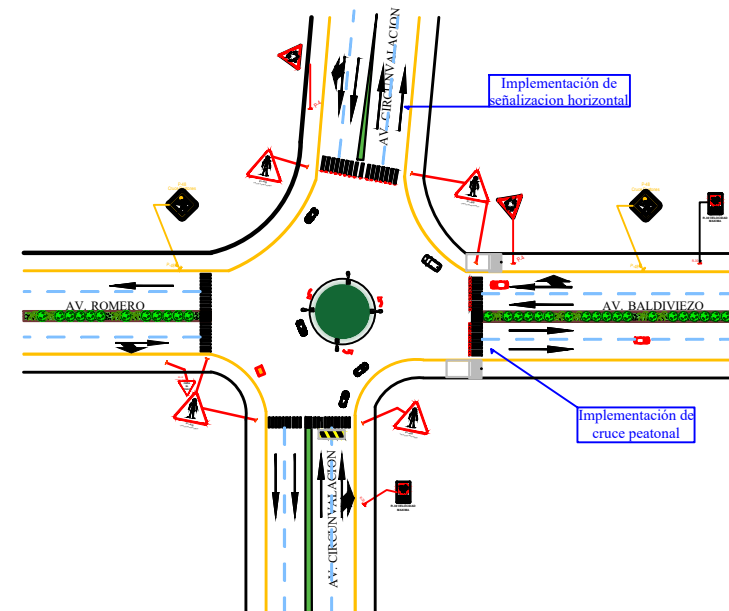
SITUACIÓN ACTUAL



REFERENCIAS:

- Limite de Propiedad
- Limite de vereda
- Limite de área verde
- ◀ Sentido de circulación
- ⌘ Poste de alumbrado publico
- Arbusto
- Poste anuncio publicitario

SITUACIÓN PROPUESTA



REFERENCIAS:

- Señalización a repintar
- ▲ Señalización Vertical P-4
- ▼ Señalización Vertical R-2
- ⬛ Señalización Vertical R-30
- ⬛ Señalización P-48
- ◀ Sentido de circulación
- ⚑ Tachas
- 🚧 Bacheo en pista
- ⚠ Reductor de velocidad
- ◻ Rampla peatonal



UNIVERSIDAD AUTONOMA JUAN MISAEL SARACHO
 FACULTAD DE CIENCIAS Y TECNOLOGIA
 INGENIERIA CIVIL

PROYECTO:
 EVALUACIÓN DEL COMPORTAMIENTO EN ROTONDAS DE UNO Y DOS CARRILES EN TRAMOS URBANOS

TEMA:

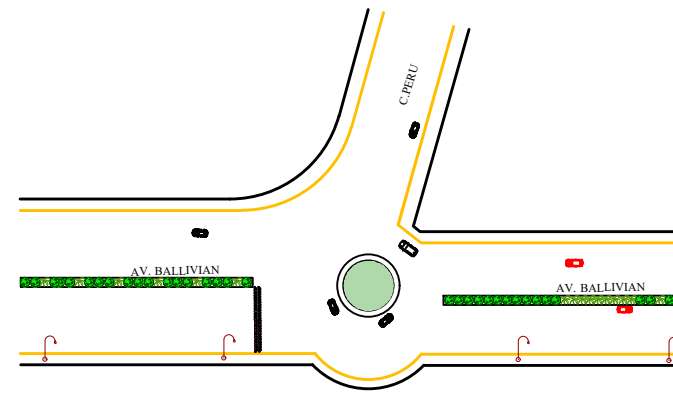
**ESQUEMA DE SITUACIÓN
 ACTUAL Y PROPUESTA**

Universitario:
 Rodrigo Rivera B.
 Fecha: 10/11/2022
 V. B.

ESQUEMA:
 6/30

ROTONDA UBICADA ENTRE LA AV. BALLIVIAN (C.PERU - CEMENTERIO)

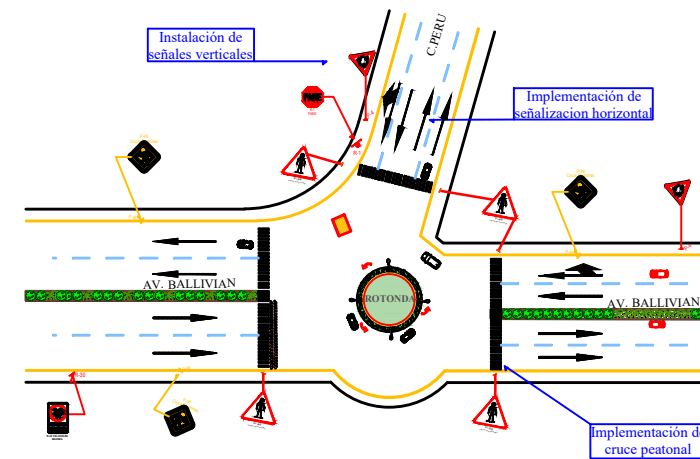
SITUACIÓN ACTUAL



REFERENCIAS:

- Limite de Propiedad
- Limite de vereda
- Limite de área verde
- ◀ Sentido de circulación
- ⌚ Poste de alumbrado publico
- Arbusto
- Poste anuncio publicitario

SITUACIÓN PROPUESTA

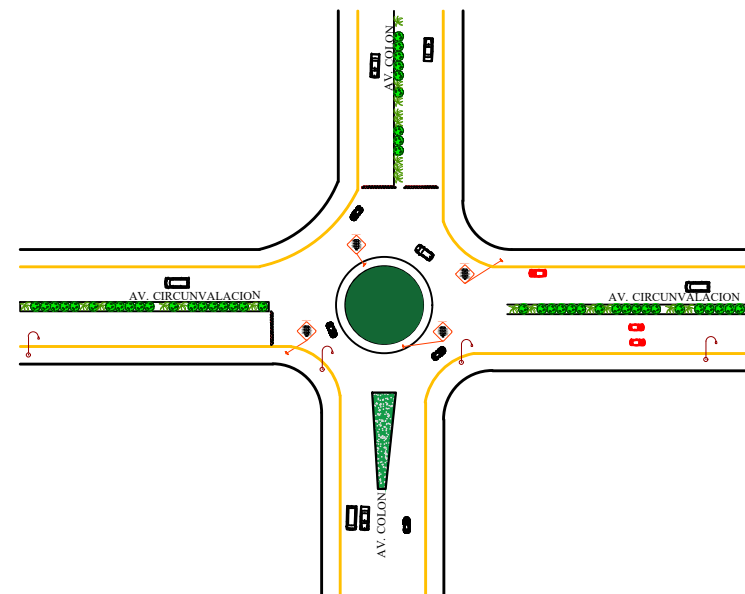


REFERENCIAS:

- Señalización a repintar
- ▲ Señalización Vertical P-4
- Señalización Vertical R-1
- Señalización Vertical R-30
- ▲ Señalización P-48
- ◀ Sentido de circulación
- Tachas
- Bacheo en pista
- Reductor de velocidad

ROTONDA UBICADA ENTRE LA AV. CIRCUNVALACIÓN-AV. COLÓN

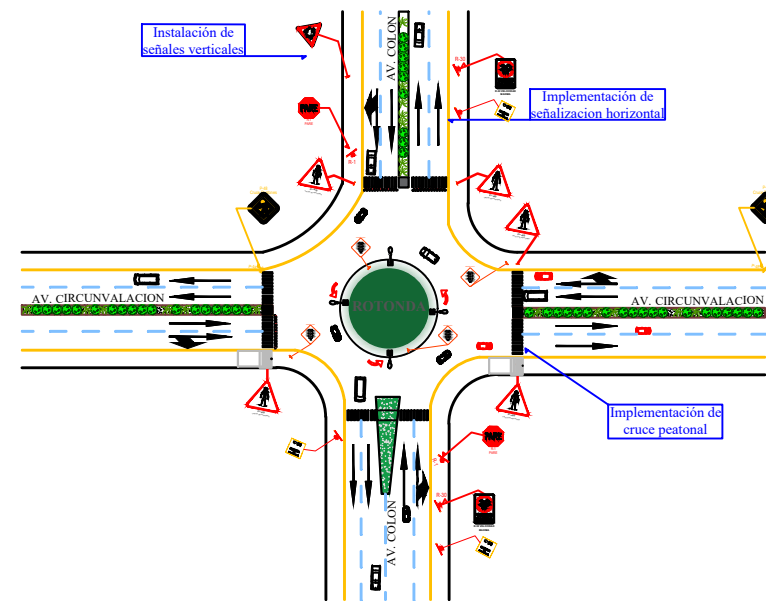
SITUACIÓN ACTUAL



REFERENCIAS:

- Limite de Propiedad
- Limite de vereda
- Limite de área verde
- Sentido de circulación
- Poste de alumbrado publico
- Arbusto
- Poste anuncio publicitario

SITUACIÓN PROPUESTA



REFERENCIAS:

- Señalización a repintar
- Señalización Vertical P-4
- Señalización Vertical R-1
- Señalización Vertical R-30
- Señalización P-48
- Señalización P-48
- Sentido de circulación
- Tachas
- Señalización R-15
- Reductor de velocidad
- Rampla peatonal



UNIVERSIDAD AUTONOMA JUAN MISAEL SARACHO
FACULTAD DE CIENCIAS Y TECNOLOGIA
INGENIERIA CIVIL

PROYECTO:
EVALUACIÓN DEL COMPORTAMIENTO EN ROTONDAS DE UNO Y DOS CARRILES EN TRAMOS URBANOS

TEMA:

ESQUEMA DE SITUACIÓN
ACTUAL Y PROPUESTA

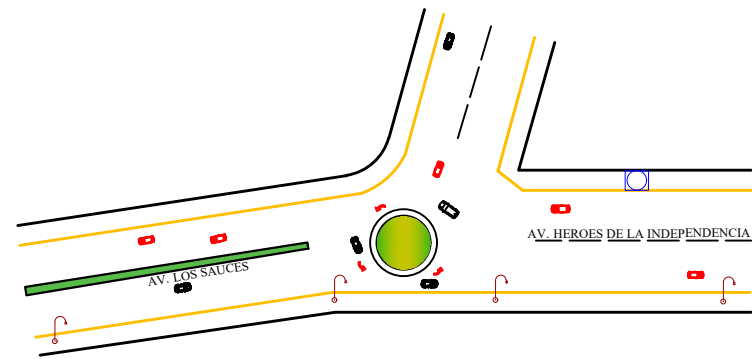
Universitario:
Rodrigo Rivera B.
Fecha: 10/11/2022
V. B.

ESQUEMA:

8/30

ROTONDA UBICADA ENTRE LA AV. HÉROES DE LA INDEPENDENCIA - AV. LOS SAUCES

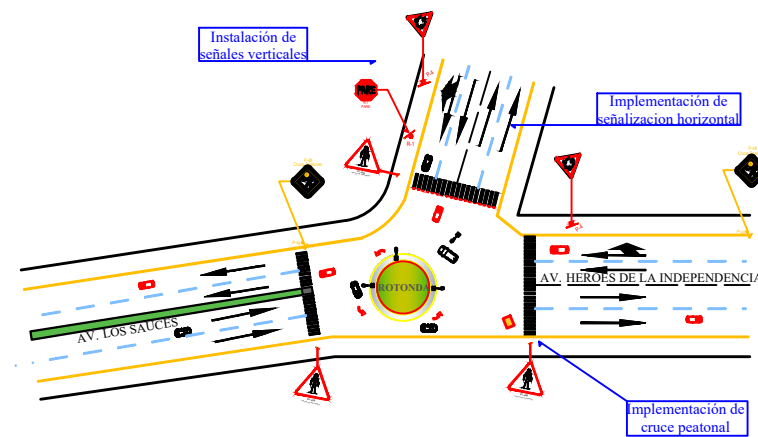
SITUACIÓN ACTUAL



REFERENCIAS:

- Limite de Propiedad
- Limite de vereda
- Limite de área verde
- ◀ Sentido de circulación
- ⌋ Poste de alumbrado publico
- Arbusto
- Poste anuncio publicitario

SITUACIÓN PROPUESTA



REFERENCIAS:

- Señalización a repintar
- ▲ Señalización Vertical P-4
- Señalización Vertical R-1
- Señalización Vertical R-30
- ▲ Señalización P-48
- Sentido de circulación
- Tachas
- Bacheo en pista



UNIVERSIDAD AUTONOMA JUAN MISAEL SARACHO
FACULTAD DE CIENCIAS Y TECNOLOGIA
INGENIERIA CIVIL

PROYECTO:
EVALUACIÓN DEL COMPORTAMIENTO EN ROTONDAS DE UNO Y DOS CARRILES EN TRAMOS URBANOS

TEMA:

ESQUEMA DE SITUACIÓN
ACTUAL Y PROPUESTA

Universitario:
Rodrigo Rivera B.
Fecha: 10/11/2022
V. B.

ESQUEMA:
9/30