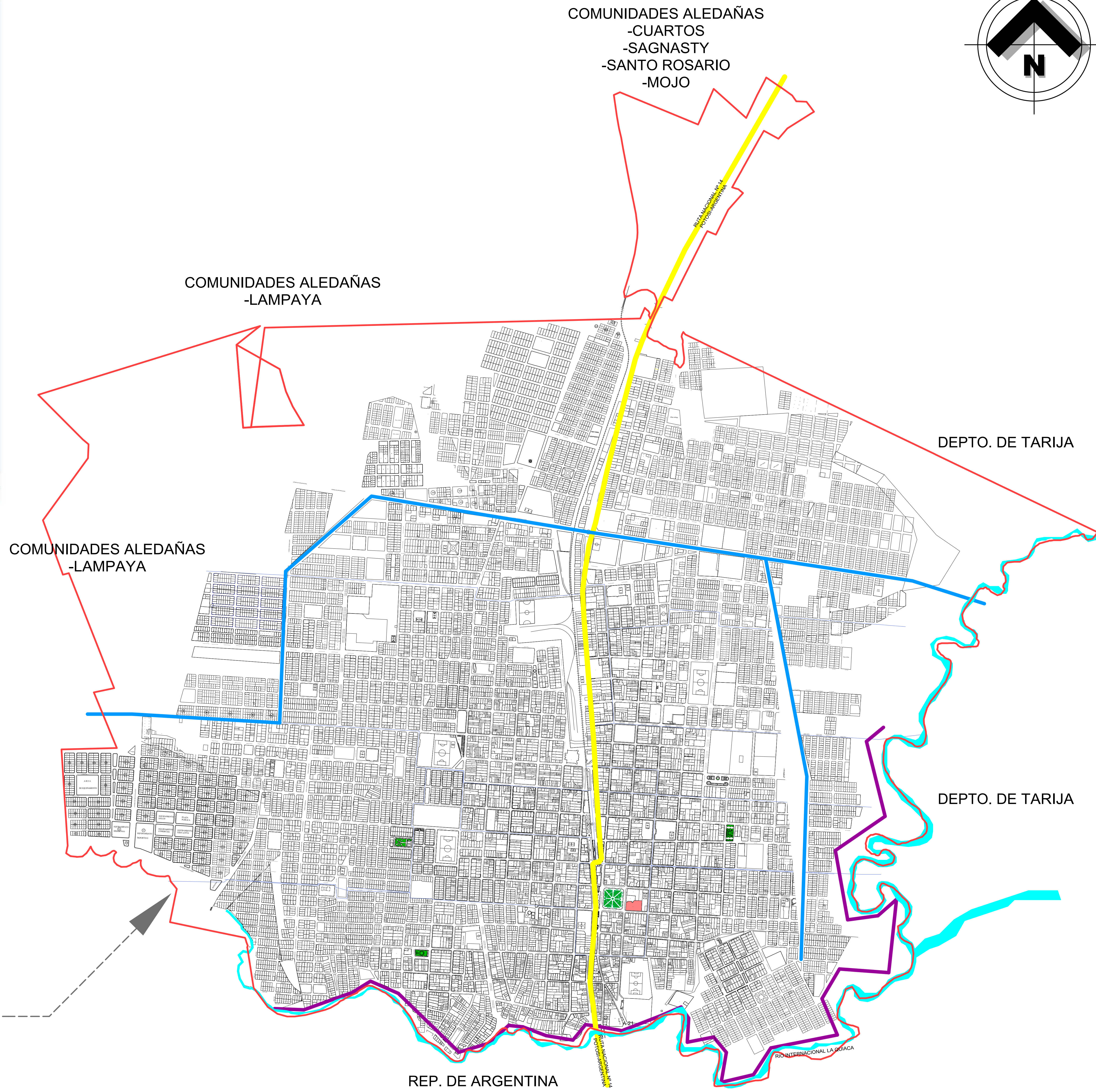
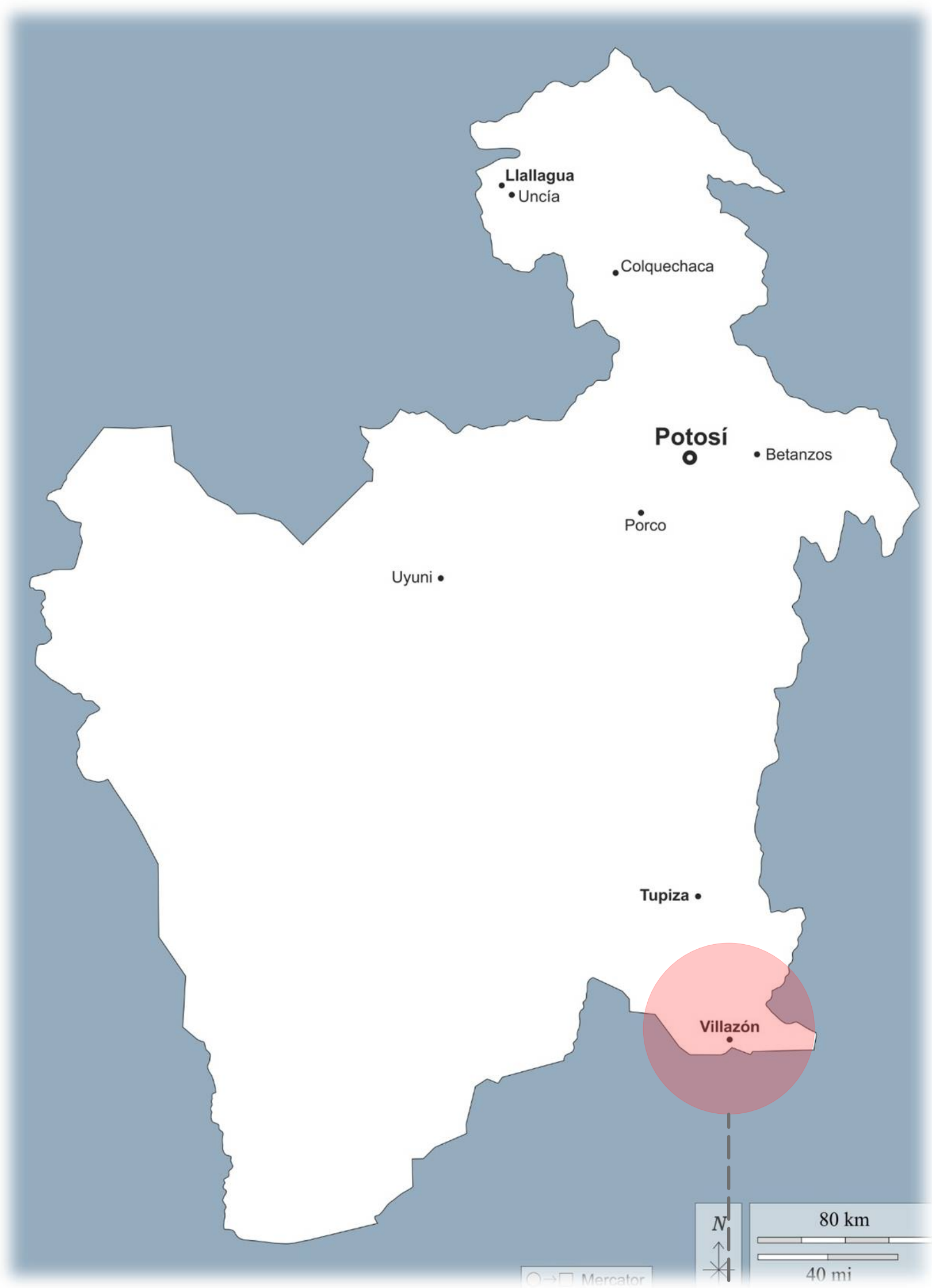


REFERENCIAS	
	LINEA LIMITROFE
	LINEA FRONTERIZA
	RIO INTERNACIONAL
	VIAS NACIONAL N°14
	VIAS DE PRIMER ORDEN
	VIAS DE SEGUNDO ORDEN
	VIAS SECUNDARIAS (AVENIDAS)
	EJES DE CALLE
	VIAS DE FERROCARRIL
	MANZANOS
	LINEA DE ACERA
	LOTES
	AREAS VERDES



PLANO DE UBICACION
Scale: 1:8000



PROYECTO DE GRADO

DISEÑO ARQ. CENTRAL DE COMERCIO
ARTESANAL Y CULTURAL VILLAZON

FACULTAD DE CIENCIAS TECNOLOGIA
ARQUITECTURA Y URBANISMO

UNIVERSITARIO: SEGOVIA BALCAZAR JORGE MIGUEL
DOCENTE: ARQ. DE LA SERNA ULLOA CARLOS ALBERTO

CARACTER: PLANO DE UBICACION

FECHA: 29/6/2023

SCALA: 1:8000

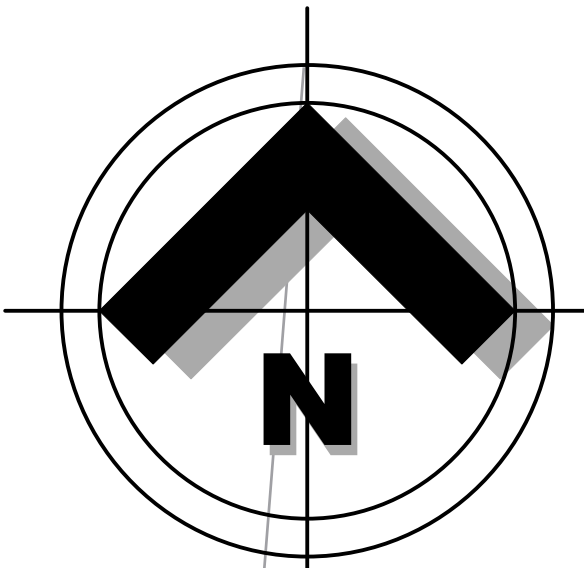
LAMINA:

1/7

LOTE: 3267,97 m²
SUPERFICIE: 3376,841m²

UBICACION: DISTRITO 3 VILLAZON

PROPUESTA PAISAJISTA



FICHA VEGETACION

BIGNONIACEAE TECOMA STANS (L.) H.B.K. LLUVIA DE ORO	
MIMOSACEAE ACACIA KIRI, KIRITAKKO, MAGRANTHA H.B. CUPECHICO	
LOGANIACEAE BUPLEIA LONGIFOLIA KISHUARA DE VALLE	
FABACEAE TIPIUANA TIPUBENTHI (L.) DC. TIPA	
COMPOSITAE YVUIERA LACIOLATA SUNCHU	



PROYECTO DE GRADO

DISEÑO ARQ. CENTRAL DE COMERCIO
ARTESANAL Y CULTURAL VILLAZON



**FACULTAD DE CIENCIAS TECNOLÓGIA
ARQUITECTURA Y URBANISMO**

UNIVERSITARIO: SEGOVIA BALCAZAR
JORGE MIGUEL

DOCENTE: ARQ. DE LA SERNA ULLOA
CARLOS ALBERTO

CARACTER: PLANO PAISAJISTICO

LOTE: 3267,97 m²
SUPERFICIE: 3376,841m²

FECHA: 29/6/2023
SCALA:
LAMINA: 14/52