


## ANEXO FOTOGRÁFICO



**Agricultura de temporal**

**Localización: Chiquiacá Centro**

**Distrito: 4**

**Municipio: Entre Ríos**

**Punto de verificación: X2: 384308 Y2: 7580527**



**Agricultura de temporal**

**Localización: Chiquiaca Centro**

**Distrito: 4**

**Municipio: Entre Ríos**

**Punto de verificación: X2: 384308 Y2: 7580527**

**Ensenada**  
**Localización: Loma Alta**  
**Distrito: 4**  
**Municipio: Entre Ríos**  
**Punto de verificación: X3: 382386 Y3: 7576271**




**Ensenada**  
**Localización: Loma Alta**  
**Distrito: 4**  
**Municipio: Entre Ríos**  
**Punto de verificación: X3: 382386 Y3: 7576271**

**Sábanas**  
**Localización: Salinas (los campos)**  
**Distrito: 3**  
**Municipio: Entre Ríos**  
**Punto de verificación: X1: 373052 Y1: 7592768**



**Campos**  
**Localización: Salinas (los campos)**  
**Distrito: 3**  
**Municipio: Entre Ríos**  
**Punto de verificación: X1: 373052 Y1: 7592768**



**Terreno en descanso**

**Localización: Salinas (La Misión)**

**Distrito: 3**

**Municipio: Entre Ríos**

**Punto de verificación: X2: 372616 Y2: 7588424**



**Terreno en descanso**

**Localización: Salinas (La Misión)**

**Distrito: 3**

**Municipio: Entre Ríos**

**Punto de verificación: X2: 372616 Y2: 7588424**


**Desmonte**

**Localización: Salinas (lagunillas)**

**Distrito: 3**

**Municipio: Entre Ríos**

**Punto de verificación: X3: 371178 Y3: 7582788**



**Desmonte**

**Localización: Salinas (lagunillas)**

**Distrito: 3**

**Municipio: Entre Ríos**

**Punto de verificación: X3: 371178 Y3: 7582788**

**Asentamientos Humanos**  
**Localización: Pampa Grande**  
**Distrito: 8**  
**Municipio: Padcaya**  
**Punto de verificación: X1: 352056 X2: 7560907**



**Asentamientos Humanos**  
**Localización: Pampa Grande**  
**Distrito: 8**  
**Municipio: Padcaya**  
**Punto de verificación: X1: 352056 X2: 7560907**