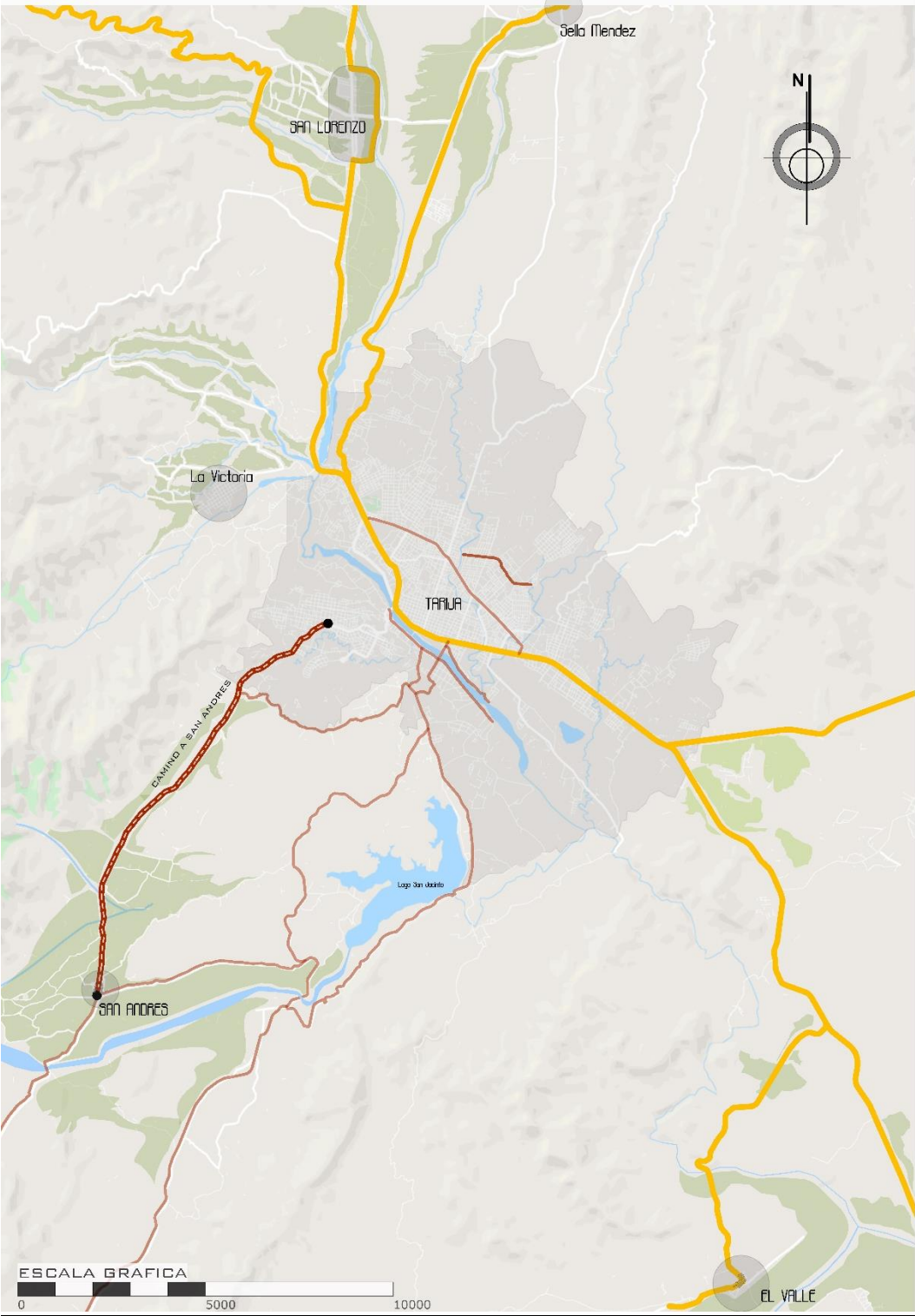


6. Anexos



*Anexo 1. Estructura Vial de la Región de Tarija.*



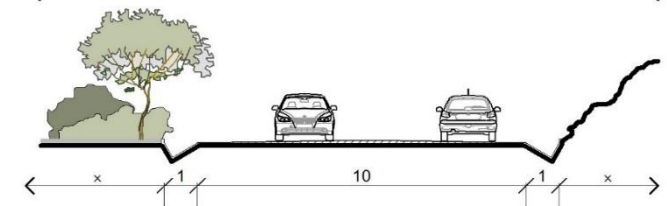
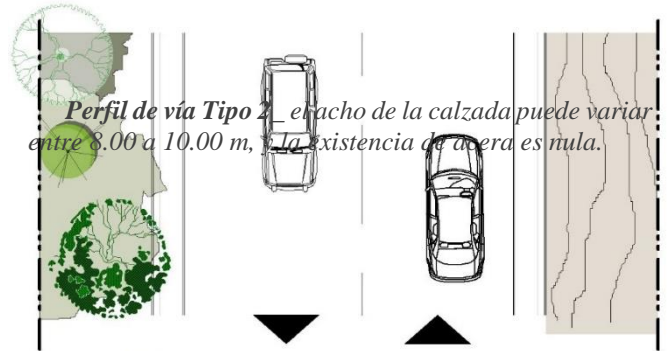
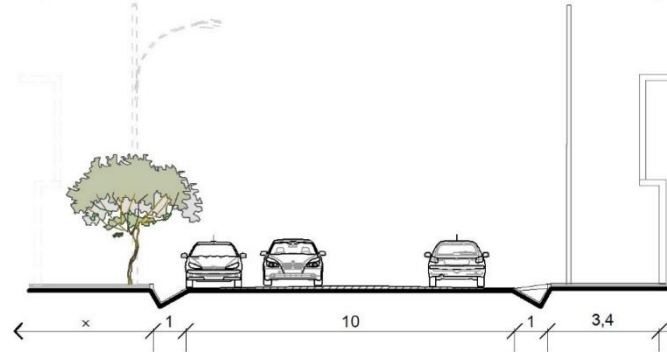
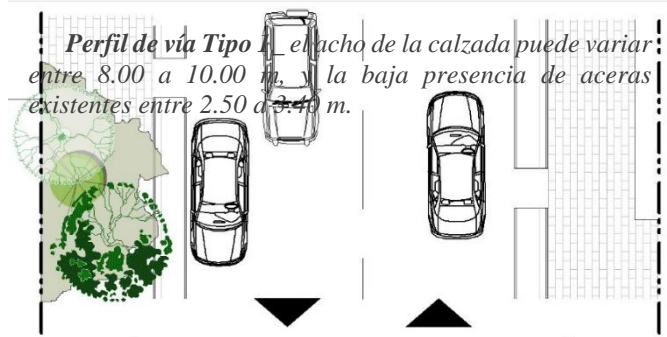
*Anexo 2. Comparación de la infraestructura vial de la vía a San Andrés.*



2003

2019

*Comparación del entorno urbano en relación a la Escuela de Guerrahuayco, ubicada sobre la Vía Principal a San Andrés.*



Anexo 3. Características de la infraestructura vial según el entorno urbano desarrollado, se puede destacar dos tipos de perfiles en la vía Tarija-San Andrés.