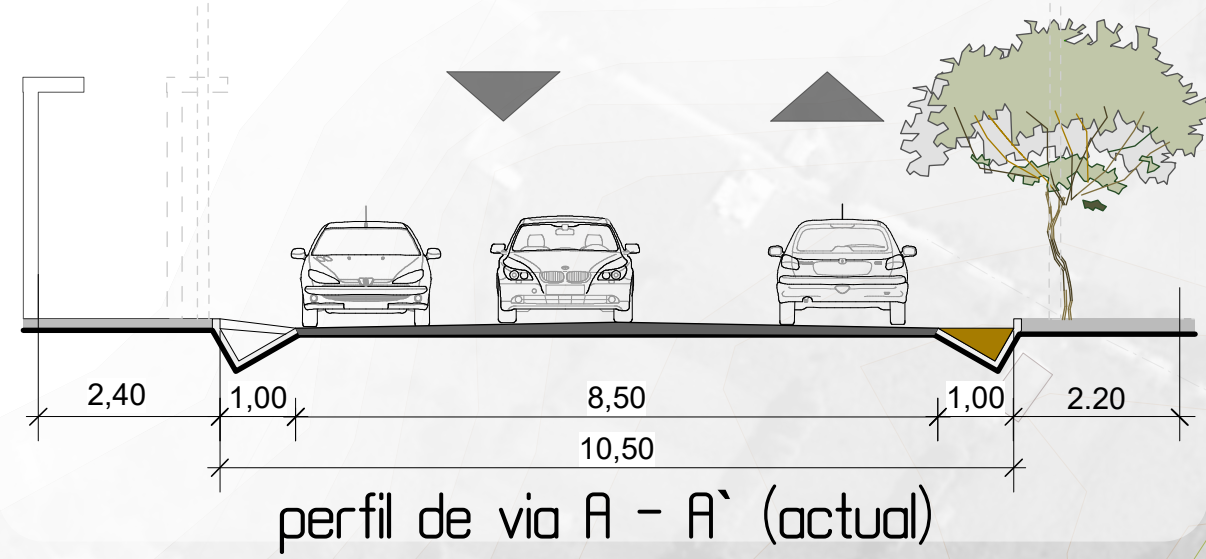
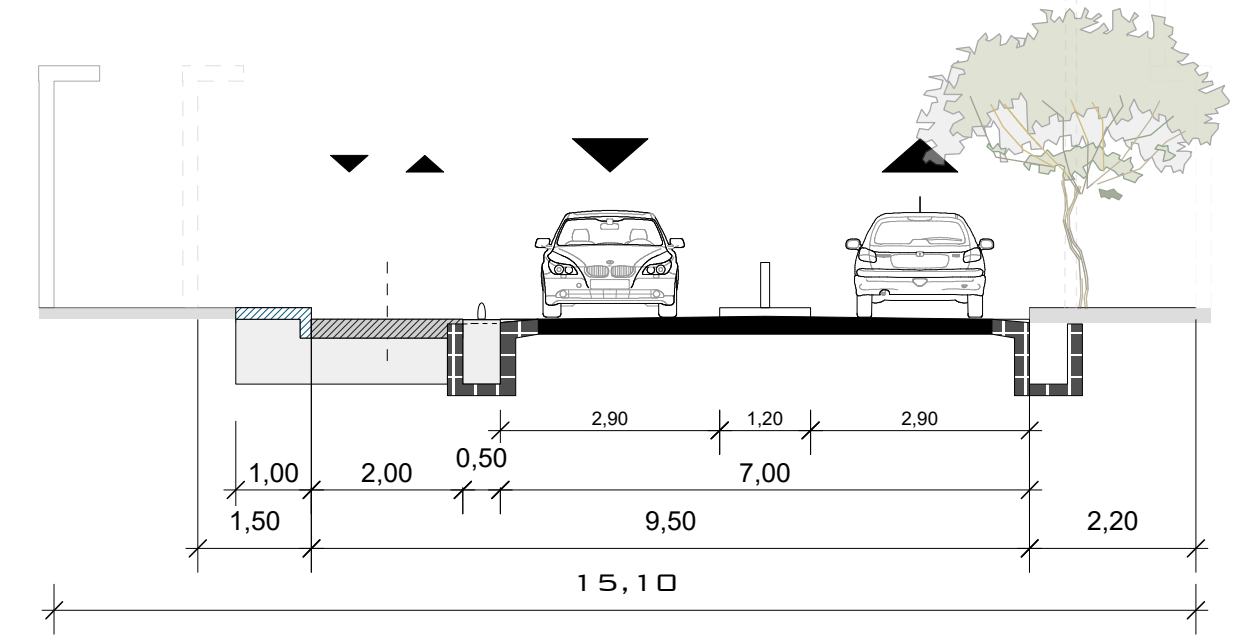
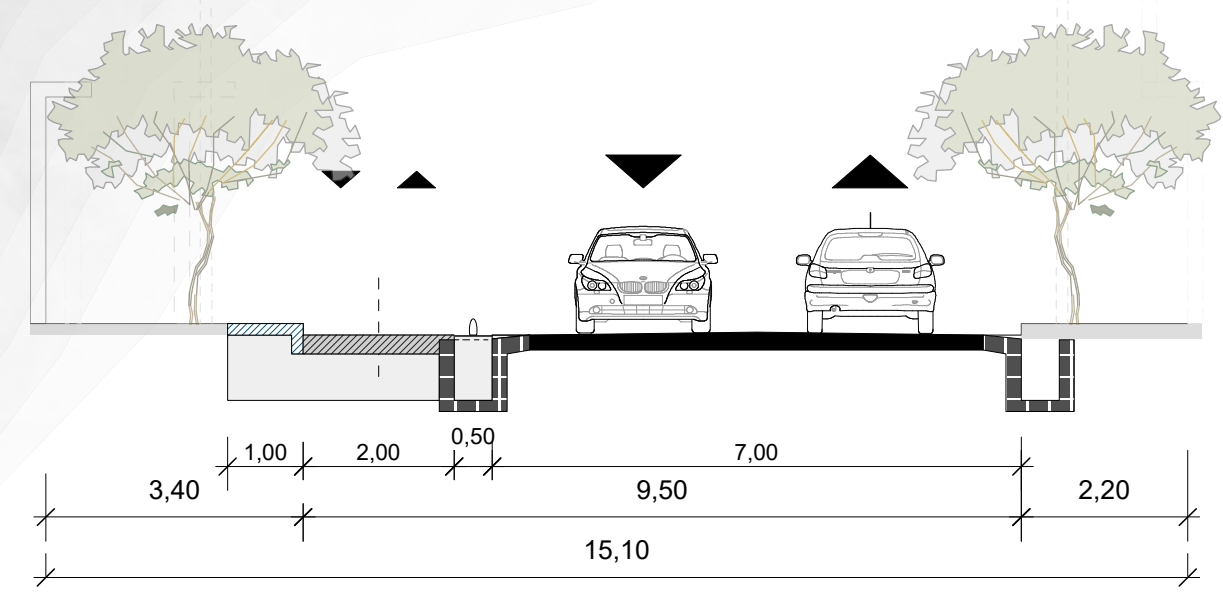
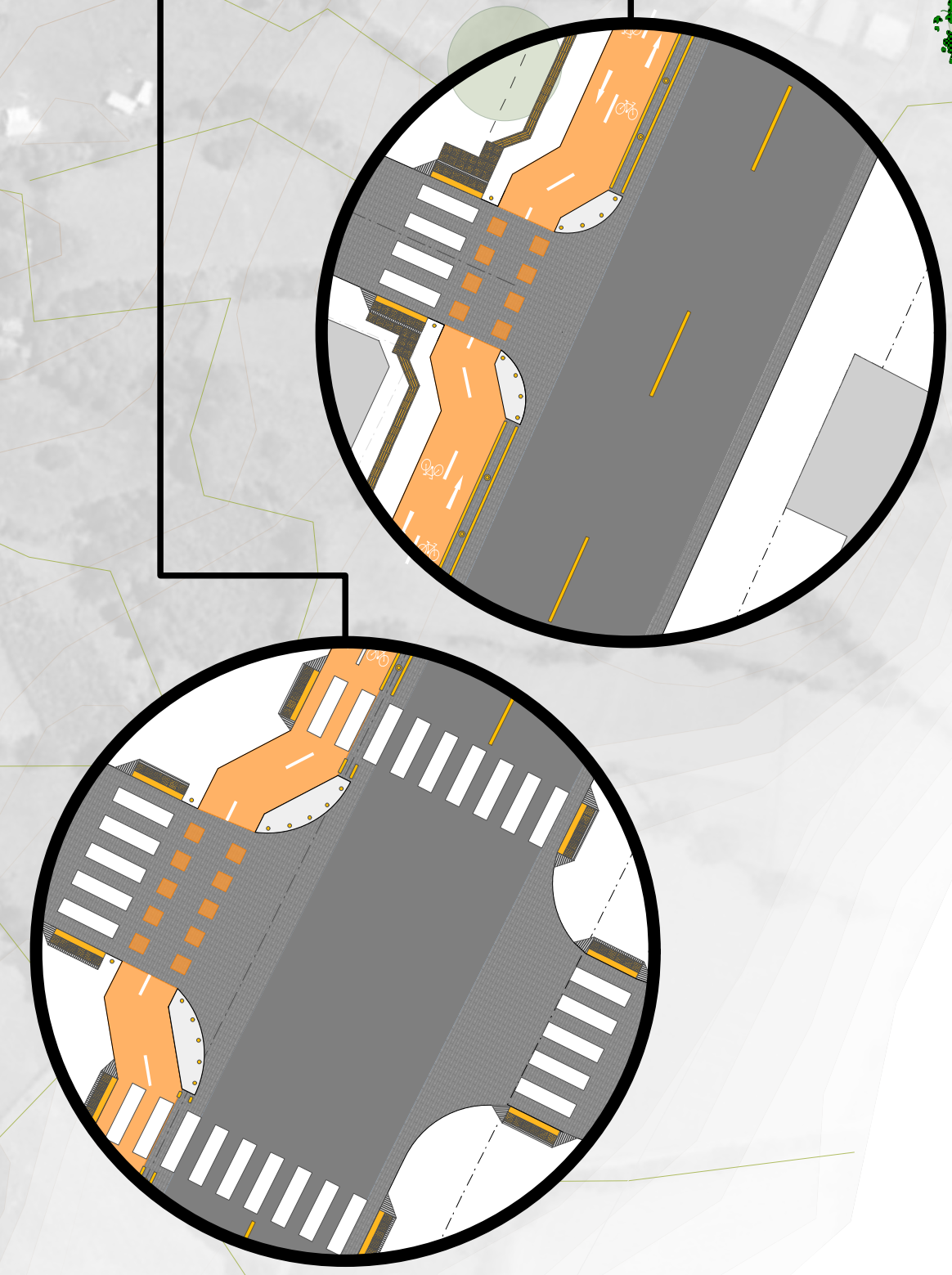
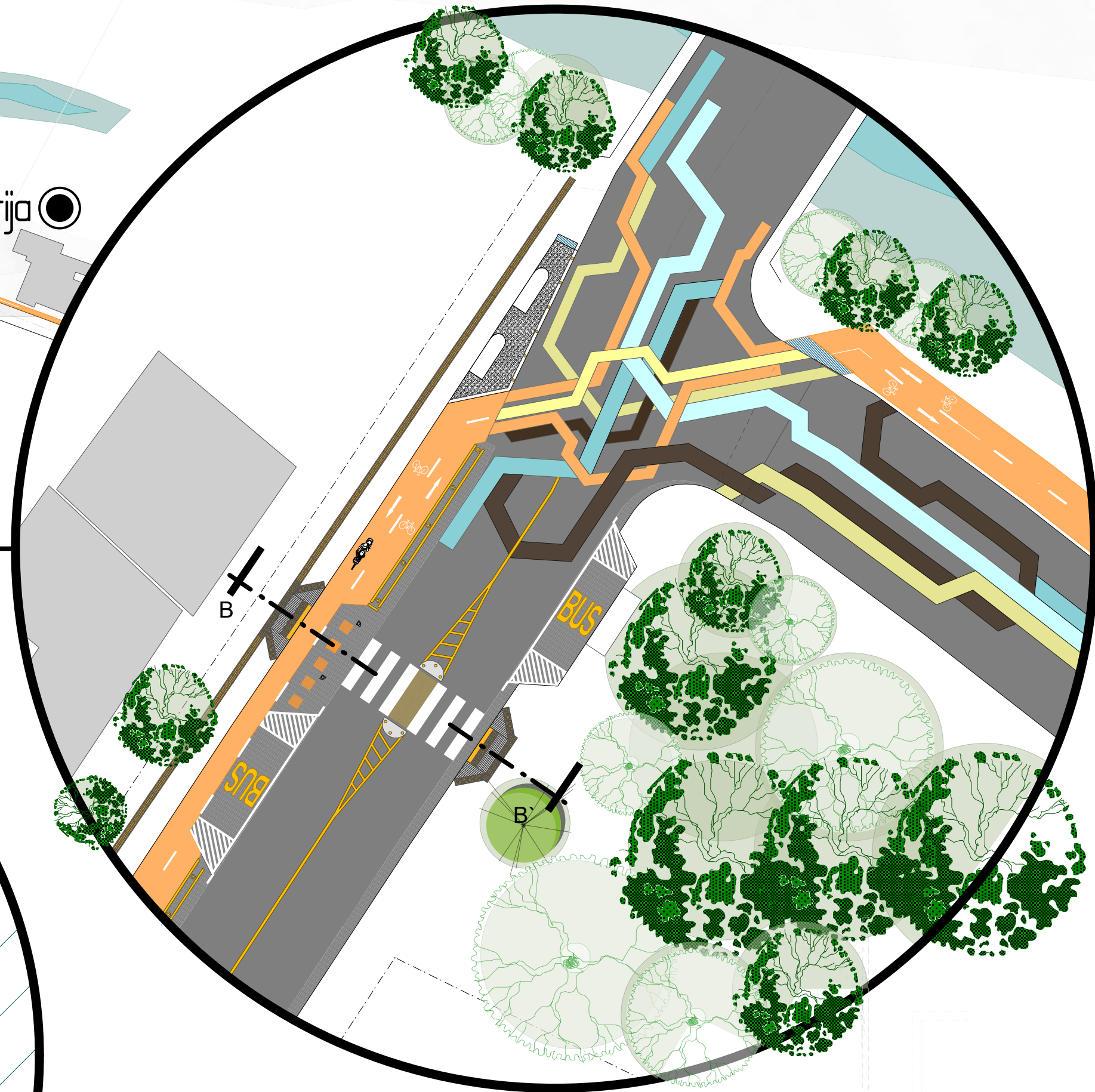
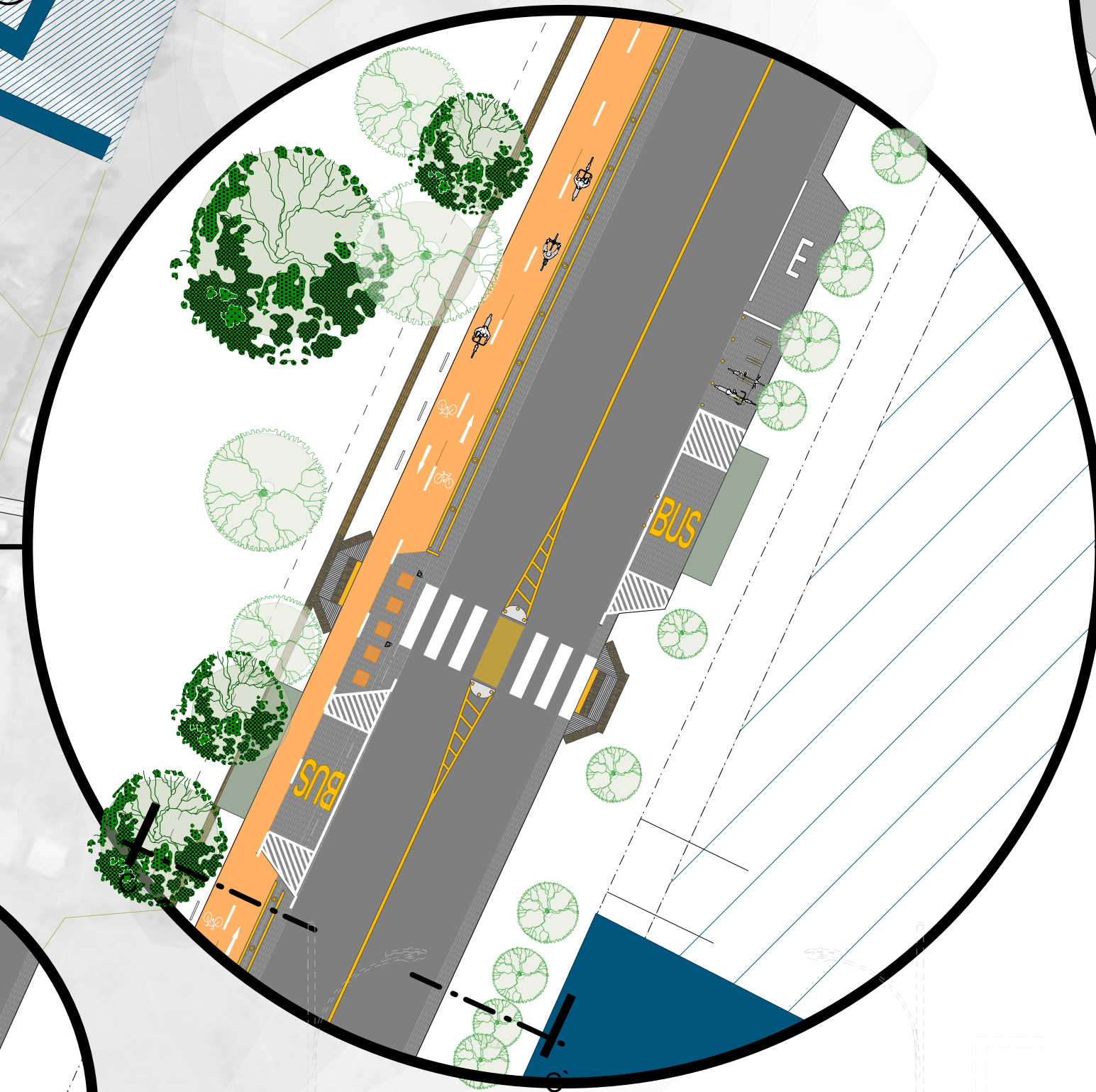
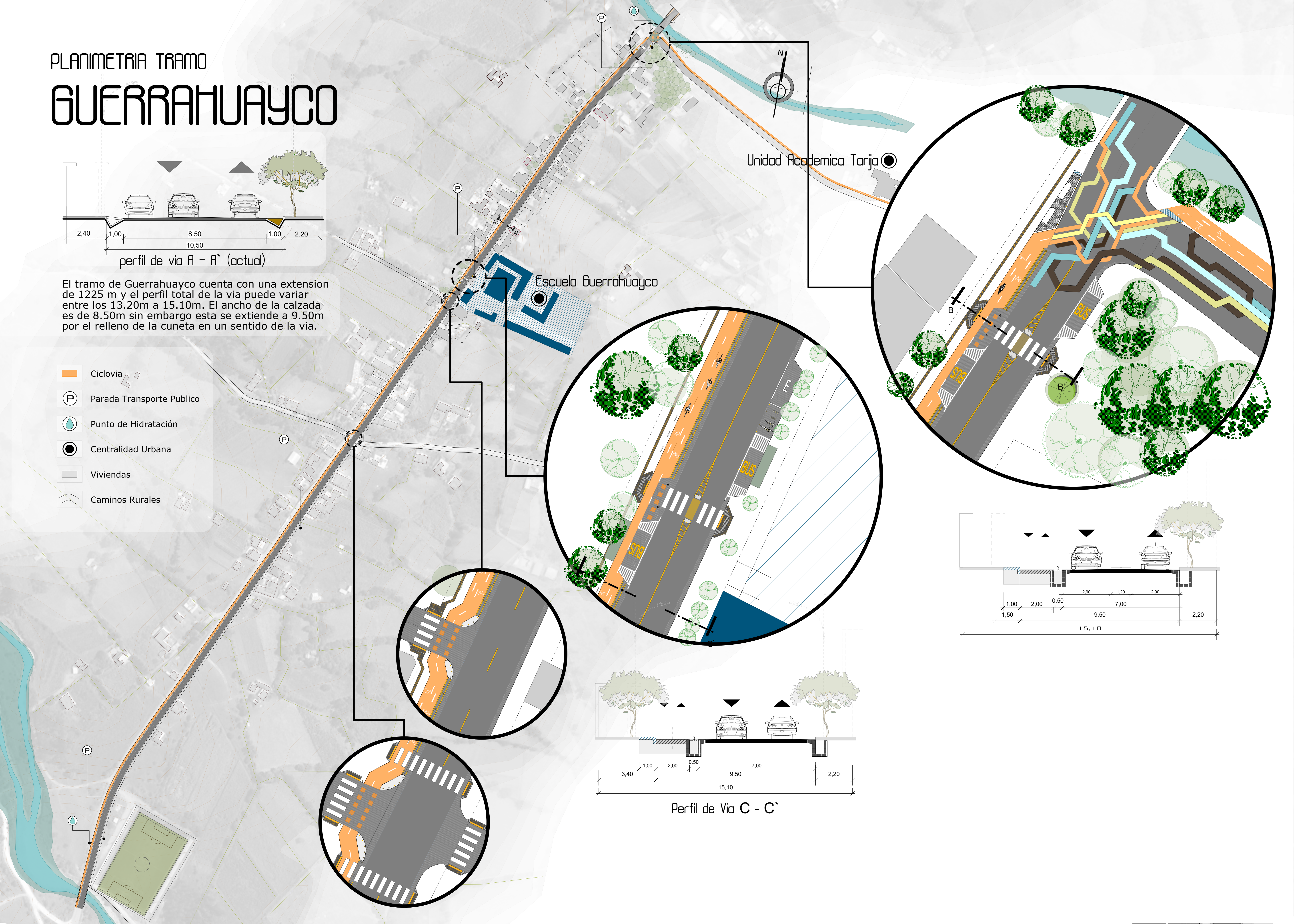


PLANIMETRIA TRAMO GUERRAHUAYCO



El tramo de Guerrahuayco cuenta con una extensión de 1225 m y el perfil total de la vía puede variar entre los 13.20m a 15.10m. El ancho de la calzada es de 8.50m sin embargo esta se extiende a 9.50m por el relleno de la cuneta en un sentido de la vía.

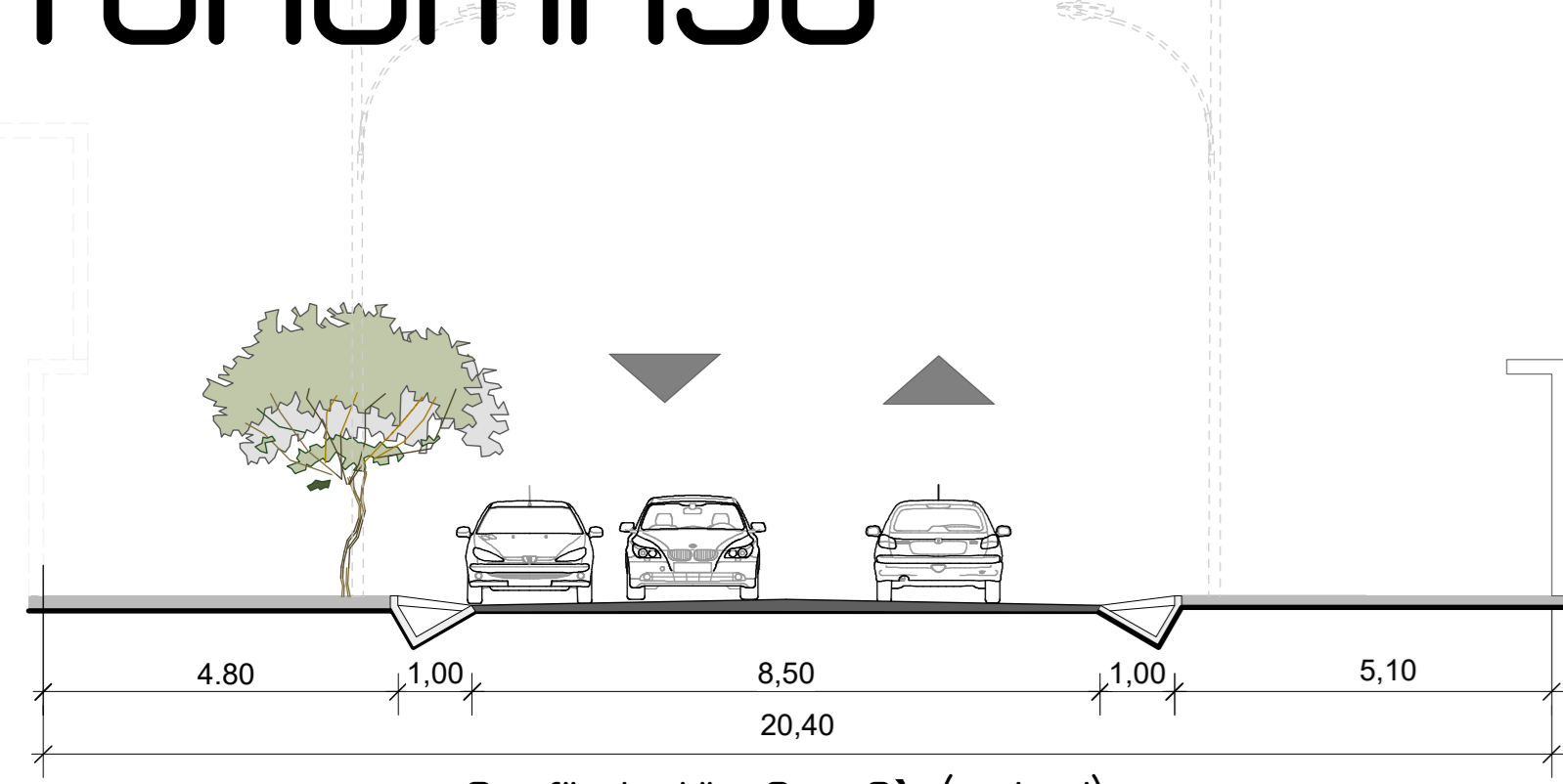
- Ciclovía
- Parada Transporte Publico
- Punto de Hidratación
- Centralidad Urbana
- Viviendas
- Caminos Rurales



PLANIMETRIA TRAMO







TURUMAYO

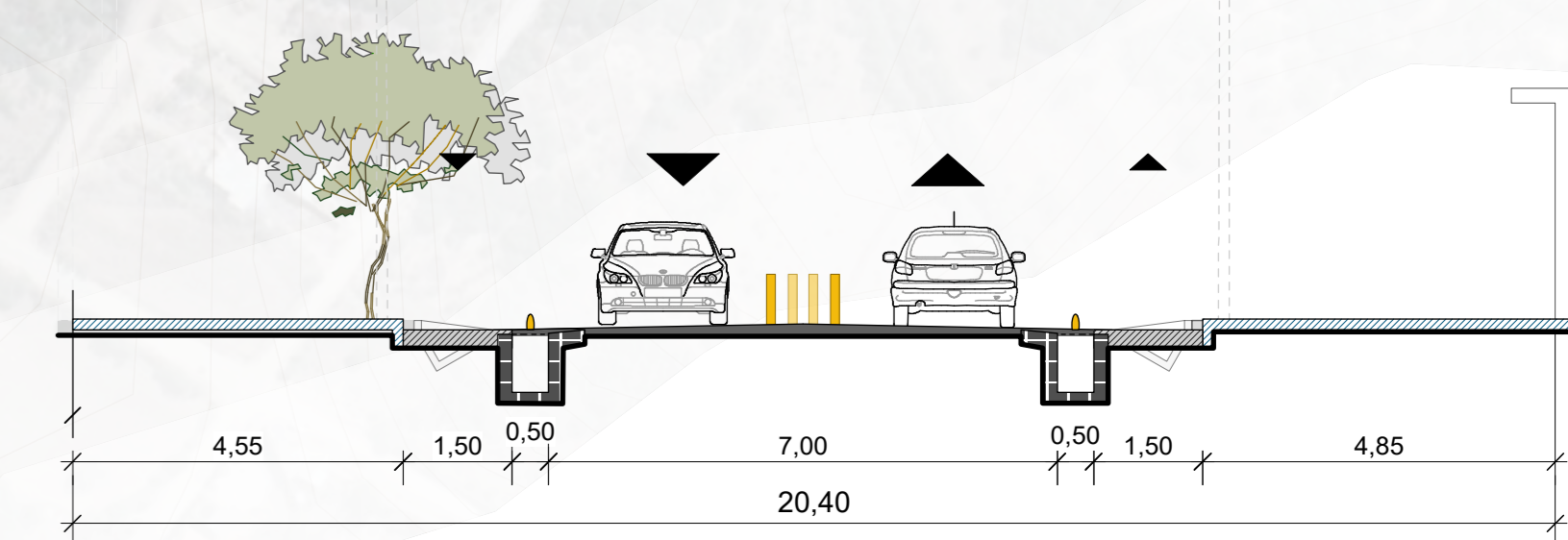
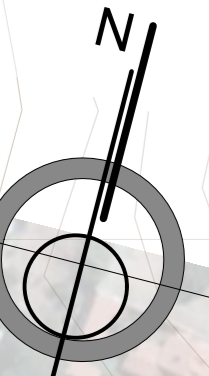
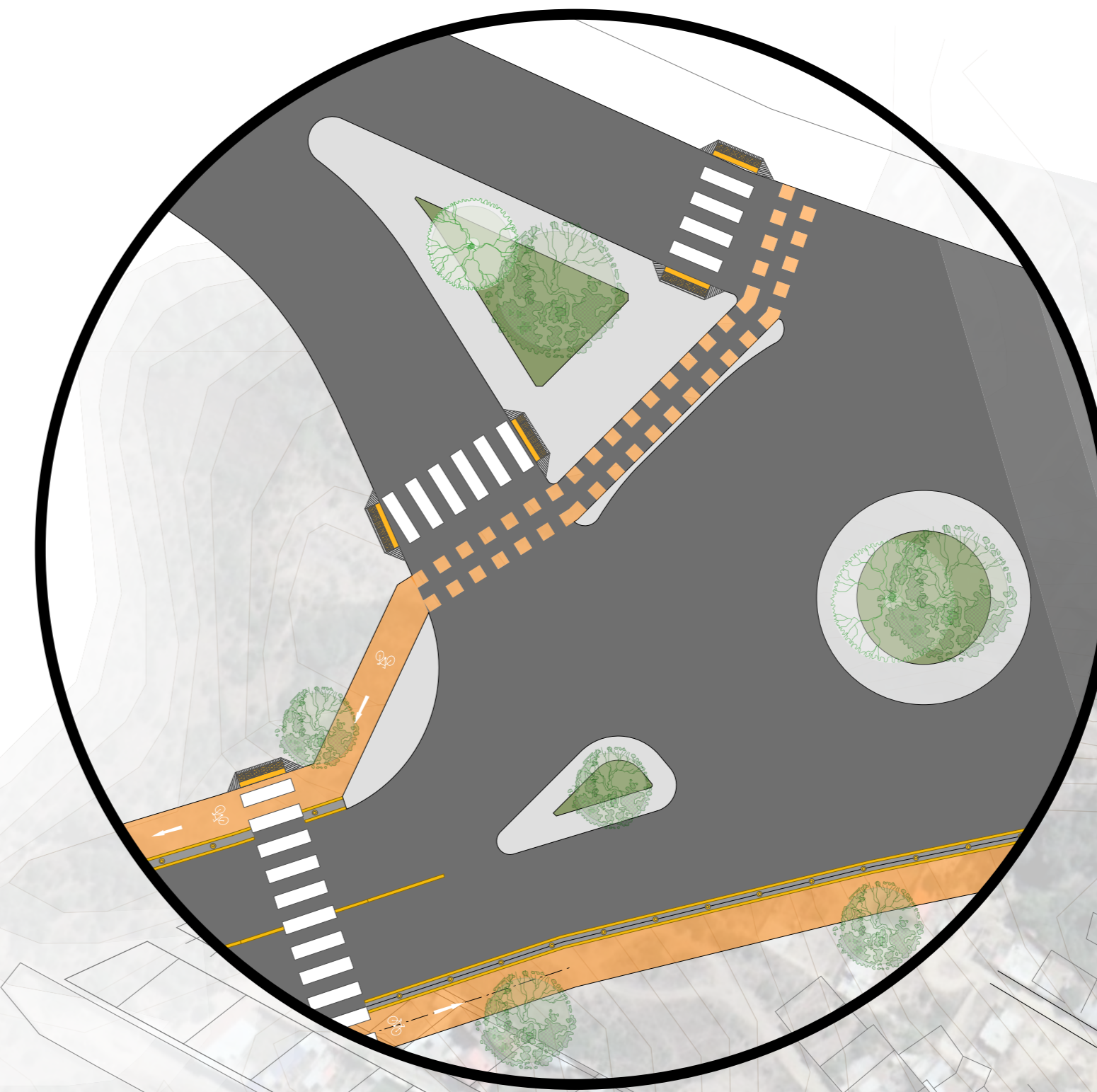
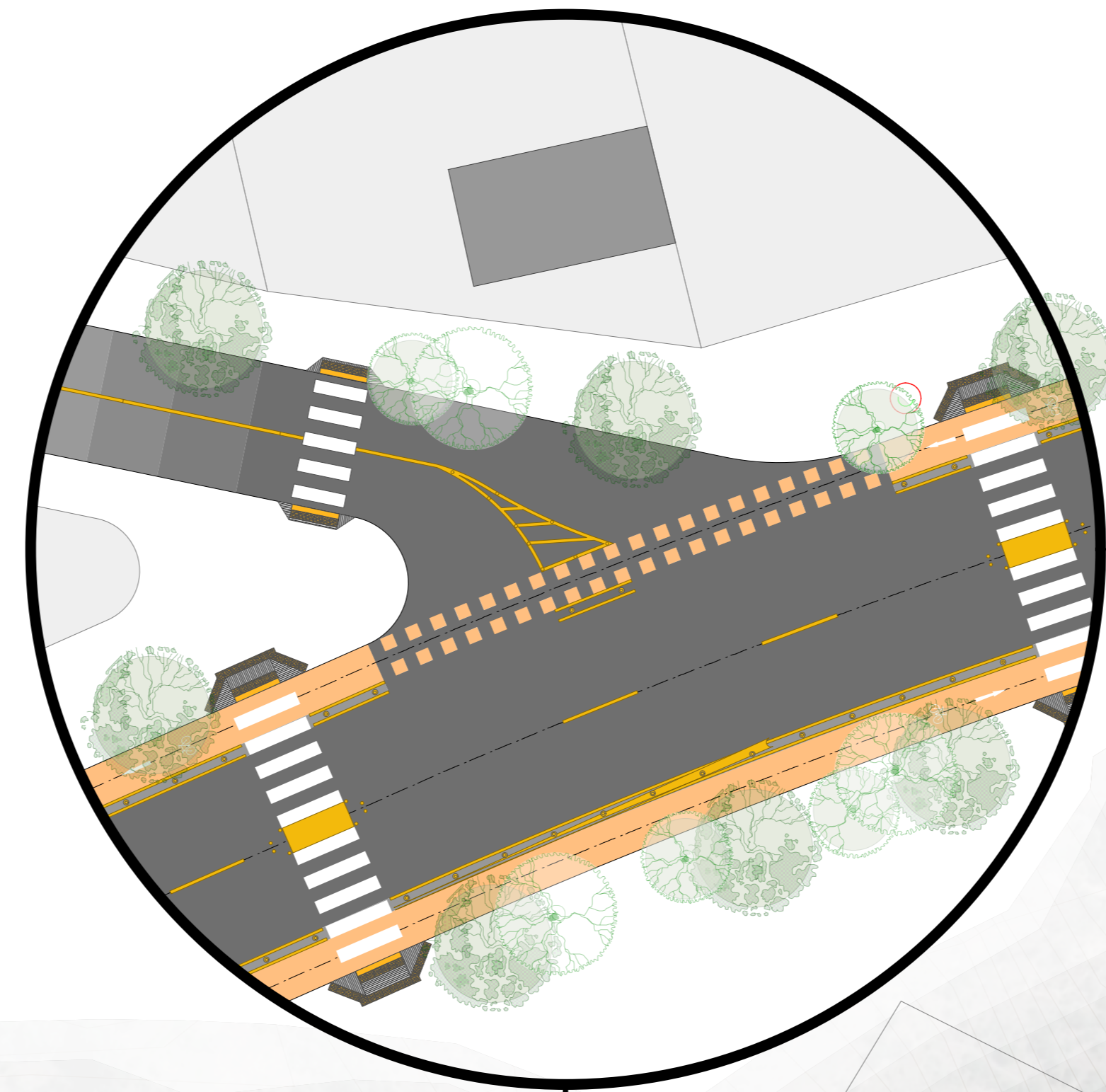
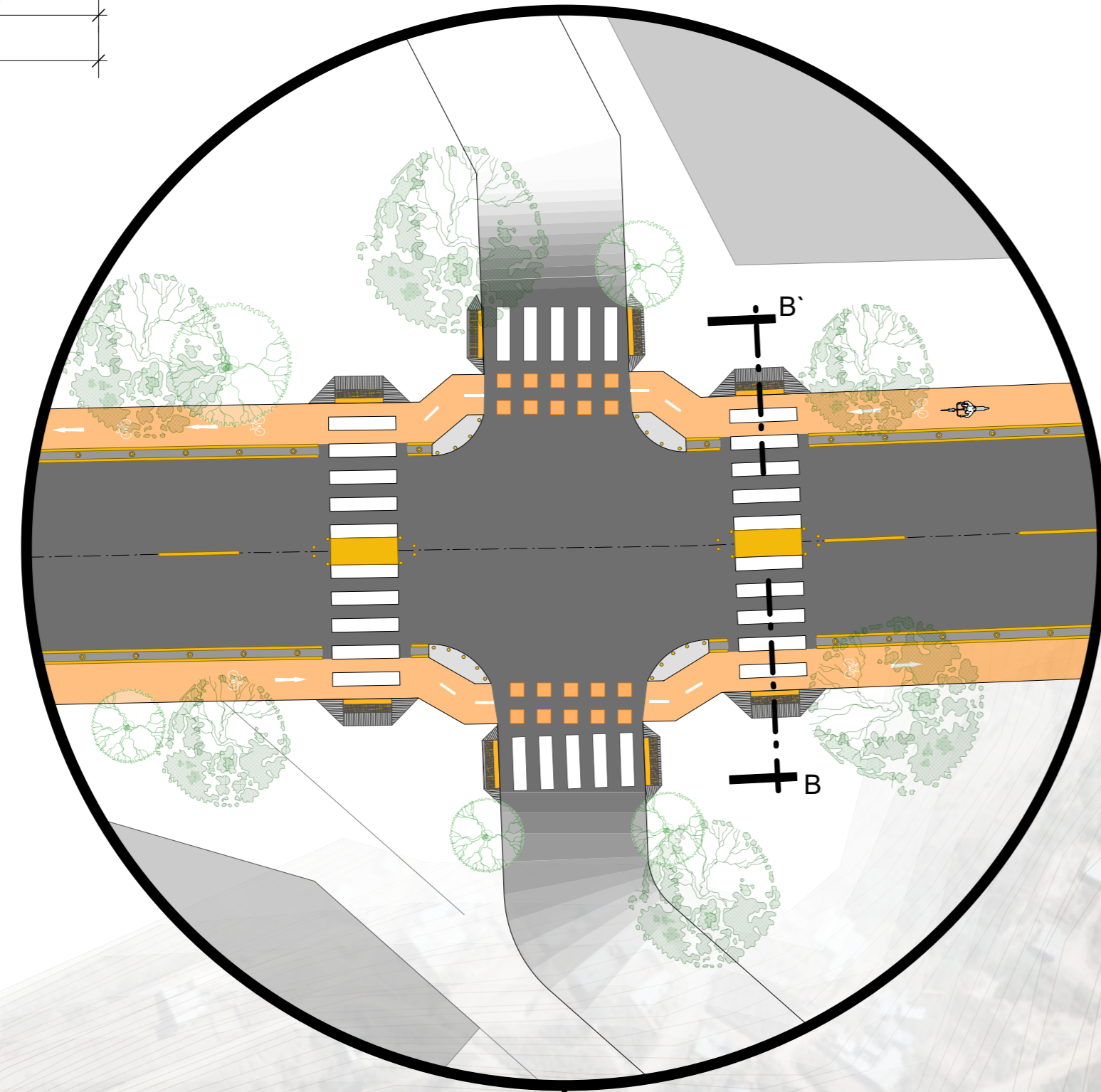
ZONA DE TRANSICION CAMPO - CIUDAD



Perfil de Via A - A' (actual)

El tramo de la zona de transición de campo a ciudad atraviesa los barrios de 14 de Enero, Los Tajibos y la comunidad de Turumayo, con una extensión de 2300m y el perfil total de la vía puede variar entre los 19.50m a 20.40m. El ancho de la calzada es de 8.50m sin embargo esta puede llegar a extenderse a 10.50m por el relleno de cunetas.

-  Ciclovía
-  Parada Transporte Publico
-  Punto de Hidratación
-  Centralidad Urbana
-  Viviendas
-  Vías de acceso a barrios



Perfil de Via A - A' (propuesta)

