

**ANEXOS**

Lugar a Intervenir. -La Revitalización de la imagen urbana se va a dar en las calles General Trigo y La Madrid en los cuales se llega a tomar el recorrido de la Fiesta Grande de San Roque, se trata de mostrar por tramos las tres calles que se va tomar en cual y ahí se podrá repetir en las demás calles que se requieran.

**Primer tramo**

Figura 45. Y 46



Figura 47.

El primer tramo es en la General trigo entre la Bolívar y la Ingavi en esta calle podemos encontrar una serie de edificaciones patrimoniales otras que fueron modificadas a través de su tiempo.



Figura 48. Y 49.



Fuente: Elaboración Propia

Segundo tramo

Figura 50. Y 51.



Figura 52.

El Segundo tramo es en la calle General Trigo entre Ingavi y La Madrid, en esta calle podemos encontrar al igual distintos tipos de casa y estilos y también fueron algunos de estos intervenidos a lo largo del tiempo.



Figura 53. Y 54.



Fuente: Elaboración Propia

Tercer tramo

Figura 55. Y 56.



Figura 57.

El Tercer tramo es en la calle Madrid entre la General Trigo y Campero en esta calle podemos encontrar casa Patrimoniales y casa que fueron modificadas a lo largo del tiempo indeterminado.



Figura 58. Y 59.



Fuente: Elaboración Propia



Cuarto tramo

Figura 60. Y 61.



Figura 62.

El Cuarto tramo es en la calle General Trigo entre Bolívar y Domingo Paz en esta calle podemos encontrar casas Patrimoniales y casas que fueron modificadas a lo largo del tiempo.



Figura 63. Y 64.



Fuente: Elaboración Propia

Quinto tramo

Figura 65. Y 66.



Figura 67.

El Quinto tramo es en la calle General Trigo entre Domingo Paz y Corrado, en esta calle podemos encontrar casas Patrimoniales y casas que fueron modificadas a lo largo del tiempo.



Figura 68. Y 69.



Fuente: Elaboración Propia

Sexto tramo

Figura 70. Y 71.



Figura 72.

El Sexto tramo es en la calle General Trigo entre Corrado y Fray Manuel Mingo, en esta calle podemos encontrar casas Patrimoniales y casas que fueron modificadas a lo largo del tiempo.



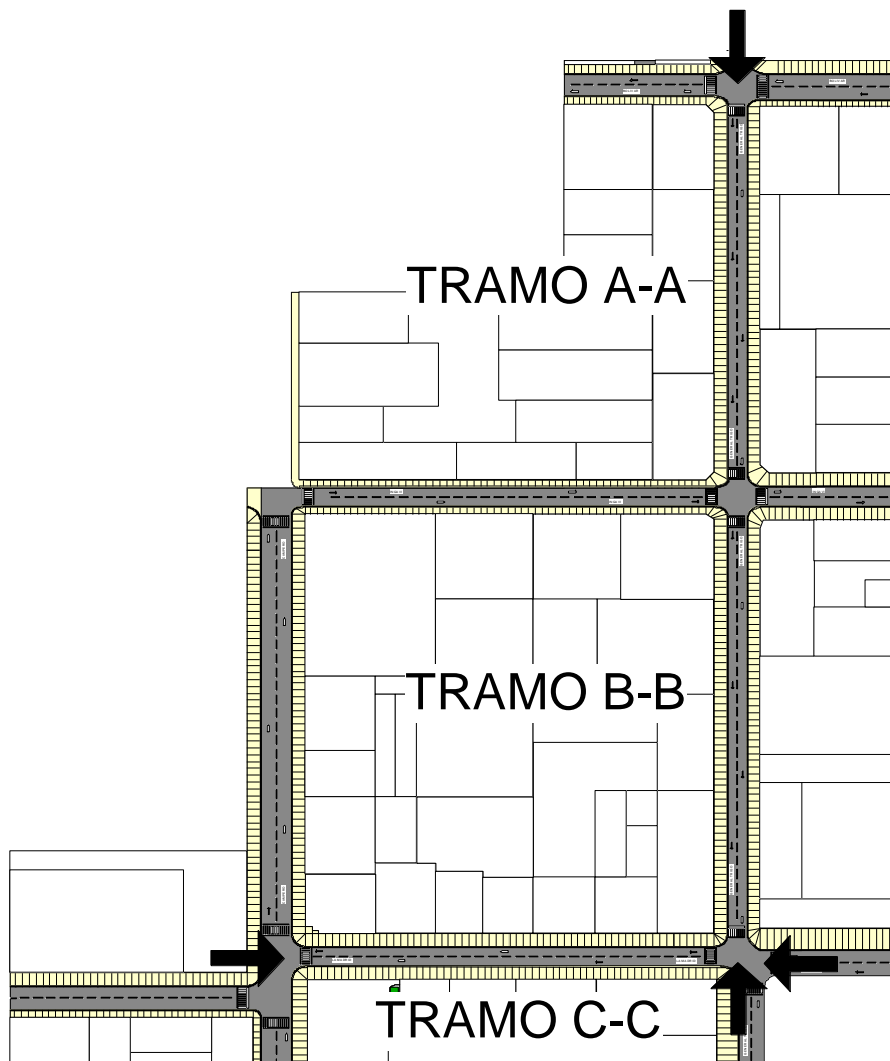
Figura 73. Y 74.



Fuente: Elaboración Propia

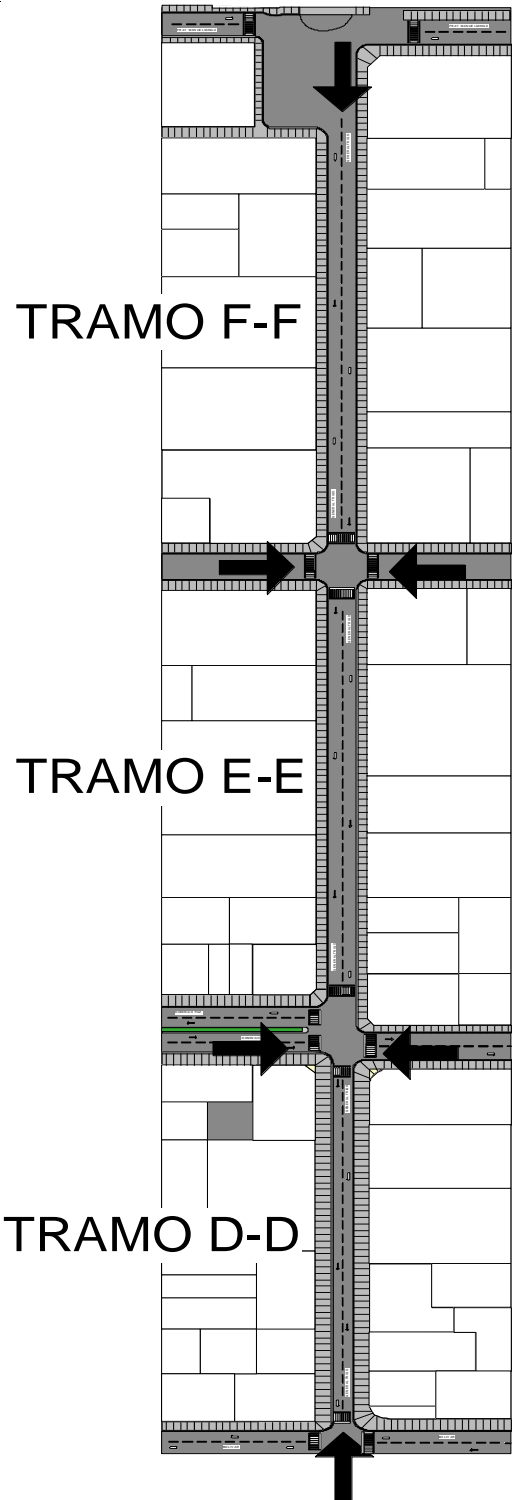
El Tramo completo por el cual vamos a hacer el determinado análisis y la intervención de la revitalización de la imagen urbana de las calles General Trigo y Madrid, intersección con las calles Bolívar y Campero

Figura 75. Tramo Completo del lugar a Intervenir



Fuente: Elaboración Propia





Fuente: Elaboración Propia



En las calles que se va intervenir vemos que el recorrido de los chunchos se hace de manare que se puede aprovechar para realizar la respectiva Revitalización de la imagen Urbana de estas calles.

Figura 76. Primer Recorridos de la fiesta de San Roque



Figura 77. Recorridos del encierro de la fiesta de San Roque



### Imagen Urbana del Entorno

La imagen Urbana que se puede apreciar en los Distritos que se van a tomar en cuenta se caracterizan por aportar edificios arquitectónicos de un valor importantes con sus rasgos que predominan en el patrimonio histórico con detalles constructivos, ornamentos, balcones, columnas que aportan a la imagen y preservan un acorde a la época que fueron construidos.

Figura 41. Casa Dorada



Figura 42. Casa Patrimonial



Figura 43. Casa Isaac Attie



Figura 44. Casa Patrimonial









Vegetación. –

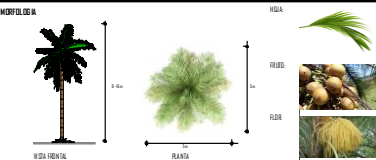


ILUSTRACION	NOMBRE COMUN	NOMBRE CIENTIFICO
	LAPACHO	ADEBUIA AVELLANEDAE LOR
	CARNAVAL	CASIA CARNAVAL
	TARCO	JACARANDA MIMOSIFOLIA
	NISPERO	MISPIRUS SP
	ARBOL DE DURAZNO	PRUNUS PERSICA
	PALMERA DATILERA	POENIX CANARIENSIS

Fuente [www.elpaisonline.php/ellas-y-ellos/item/222328-las-51-especies-de-arboles-que-embellecen-a-tarija](http://www.elpaisonline.php/ellas-y-ellos/item/222328-las-51-especies-de-arboles-que-embellecen-a-tarija)

Propuesta Paisajística. –

NOMBRE: LAPACHO ROSADO			TIPO: ARBOL	CODIGO: P-45	
<b>MORFOLOGIA</b> 					
<b>DESCRIPCIÓN TÉCNICA</b> NOMBRE CIENTÍFICO : SANDORANATHUS IMPERDONICUS FAMILIA : SERRIENACEAE ORDEN : NATIVO ALTURA : 8 m FORMA DE LA COPA : GLOBOSO MEDIANO DIÁMETRO DE LA COPA : 6m FLORES : ROSADAS O NUBOSAS EPÓCA DE FLORACIÓN : JUNIO - AGOSTO TIPO DE RAÍZ : PIVOTANTE		<b>SÍMBOLO TÉCNICO</b> ESTRATO ALTO <input checked="" type="checkbox"/> MEDIO <input type="checkbox"/> BAJO <input type="checkbox"/>			
CARACTERÍSTICAS Y MANTENIMIENTO					
PODA	REGO	CONTROL	PROPAGACIÓN	USOS	CRECIMIENTO
NO REQUIERE	NO REQUIERE	NO REQUIERE	SIMILAR	ORNAMENTAL	INTERMEDIO

NOMBRE: LAUREL			TIPO: ARBOL	CODIGO: P-45	
<b>MORFOLOGIA</b> 					
<b>DESCRIPCIÓN TÉCNICA</b> NOMBRE CIENTÍFICO : LAURUS NOBILIS FAMILIA : LAURACEAE ORDEN : ROSALES ALTURA : 8 m FORMA DE LA COPA : GLOBOSO DIÁMETRO DE LA COPA : 2 m FLORES : AMARILLAS CON ESTAMBRES EPÓCA DE FLORACIÓN : OCTO-BR- NOVIEMBRE TIPO DE RAÍZ : TUBERÍFERO		<b>SÍMBOLO TÉCNICO</b> ESTRATO ALTO <input type="checkbox"/> MEDIO <input checked="" type="checkbox"/> BAJO <input type="checkbox"/>			
CARACTERÍSTICAS Y MANTENIMIENTO					
PODA	REGO	CONTROL	PROPAGACIÓN	USOS	CRECIMIENTO
NO REQUIERE	NO REQUIERE	NO REQUIERE	SIMILAR O CEBULAS	ORNAMENTAL	RAPIDO

NOMBRE: SUMUQUE			TIPO: ARBOL	CODIGO: P-45	
<b>MORFOLOGIA</b> 					
<b>DESCRIPCIÓN TÉCNICA</b> NOMBRE CIENTÍFICO : X FAMILIA : ARECACEAE (PALMERA) ORDEN : NATIVO ALTURA : 10 - 20 m FORMA DE LA COPA : GLOBOSO DIÁMETRO DE LA COPA : 10m FLORES : NO LORE SENCILLO EN DULCARES EPÓCA DE FLORACIÓN : SEPT EN OBR- MAYO TIPO DE RAÍZ : FASCICULADA		<b>SÍMBOLO TÉCNICO</b> ESTRATO ALTO <input checked="" type="checkbox"/> MEDIO <input type="checkbox"/> BAJO <input type="checkbox"/>			
CARACTERÍSTICAS Y MANTENIMIENTO					
PODA	REGO	CONTROL	PROPAGACIÓN	USOS	CRECIMIENTO
NO REQUIERE	NO REQUIERE	NO REQUIERE	SIMILAR	ORNAMENTAL	INTERMEDIO