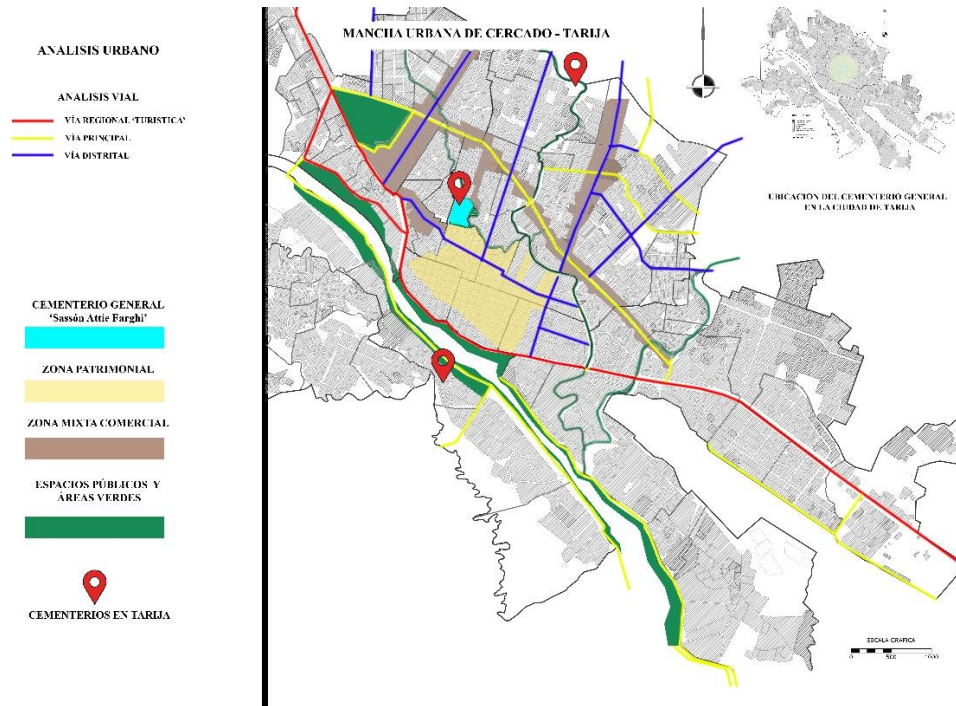
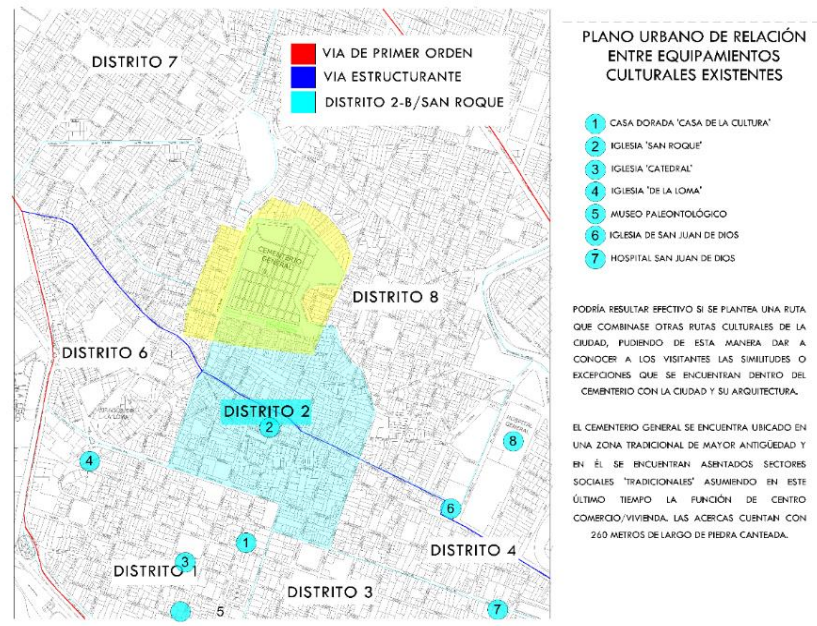


11 ANÁLISIS DEL SITIO CONSOLIDADO



Fuente: Elaboración propia

El cementerio general 'Sassón Attie Farghi' se encuentra ubicado en el estado plurinacional de Bolivia en la ciudad de Tarija municipio de cercado, en el distrito 2, barrio san roque hallado entre las calles Núñez del prado, Dámaso Aguirre y Ballivián; el mismo cubre una extensión de aproximada de 6,5 ha.



Fuente: Elaboración propia

ASPECTO FISICO TRANSFORMADO

USO DE SUELO :

'Equipamiento



Urbano'



ATENCION A LA SALUD 

COLISEO DEPORTIVO 

EQUIPAMIENTO EDUCATIVO 

VIALIDAD:
VIA DE 3ER ORDEN

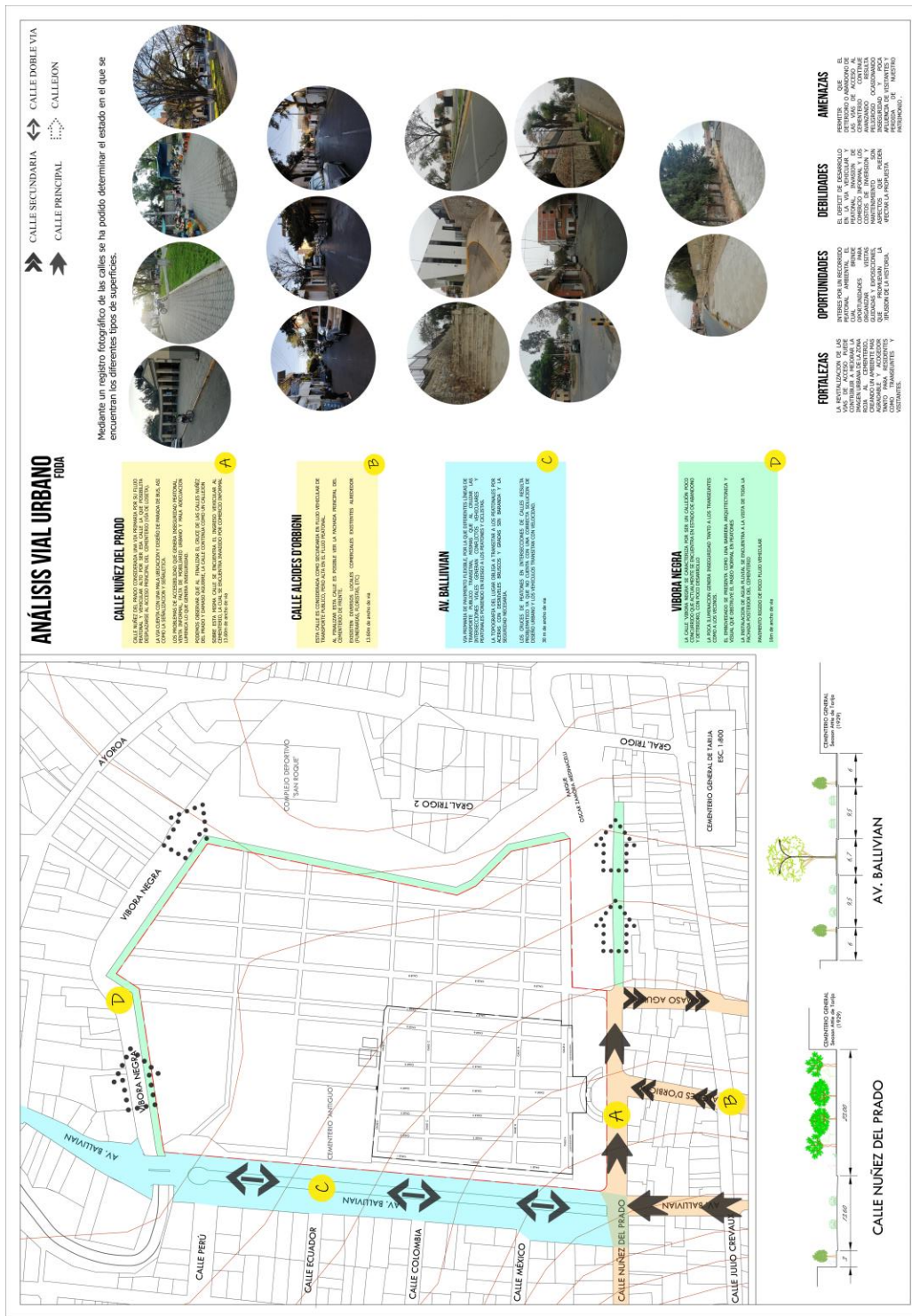
 TEMPLO

 PLAZA/PARQUE

 RESIDENCIAL
COMERCIO

Fuente: Elaboración propia

11.3 DIAGNOSTICO VIAL URBANO



11.4 DIAGNOSTICO DE CIRCULACIONES INTERNAS

ANÁLISIS VIAL DEL AREA DE INTERVENCIÓN

DIAGNOSTICO DE CIRCULACIONES INTERIORES

CIRCULACION PRIMARIA

Las calles generalmente amplias a comparación de las secundarias, las cuales delimitan los sepulcros. Las calles presentan desgaste y deterioro. El levantamiento de las raíces de arboles han sido la consecuencia en algunos casos.

Ancho: 5.50m

CIRCULACION SECUNDARIA

Calles/Vías de menor ancho, y con menor flujo de peatones y carrozas.

Las vías primarias y secundarias no cuentan con diferencia ni jerarquización, lo que resulta confuso al momento de desplazarse por dentro del cementerio

3.00m

11.5 DIAGNÓSTICO DEL MOBILIARIO URBANO



11.6 DIAGNÓSTICO DE VEGETACIÓN EXISTENTE

ANÁLISIS DE VEGETACIÓN EXISTENTE
FOEA

FORTALEZAS **OPORTUNIDADES** **DEBILIDADES** **AMENAZAS**

SE ENCUENTRA BUENA CANTIDAD DE VEGETACIÓN EN LA ZONA DE ESTUDIO, LA CUAL SE ENCUENTRA EN BUEN ESTADO DE CONSERVACIÓN, LO QUE PERMITE SU USO COMO ELEMENTO DE IDENTIFICACIÓN DEL PATRIMONIO CULTURAL Y DEL ENTORNO URBANO. ASÍ MISMO, SE ENCUENTRA VEGETACIÓN QUE SE ENCUENTRA EN BUEN ESTADO DE CONSERVACIÓN, LO QUE PERMITE SU USO COMO ELEMENTO DE IDENTIFICACIÓN DEL PATRIMONIO CULTURAL Y DEL ENTORNO URBANO. ASÍ MISMO, SE ENCUENTRA VEGETACIÓN QUE SE ENCUENTRA EN BUEN ESTADO DE CONSERVACIÓN, LO QUE PERMITE SU USO COMO ELEMENTO DE IDENTIFICACIÓN DEL PATRIMONIO CULTURAL Y DEL ENTORNO URBANO.

DIAGNÓSTICO DE LA VEGETACION

Imagen Satelital

PROBLEMAS IDENTIFICADOS

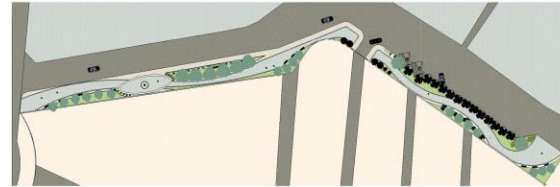


RESULTADOS OBTENIDOS

"REVITALIZACION DEL ÁREA PATRIMONIAL DEL CEMENTERIO GENERAL DE TARIJA"

REVITALIZACION URBANA

La propuesta de intervencion urbana - arquitectónica, también forma parte de los resultados obtenidos, el cual ha sido desarrollado por medio un análisis al sitio consolidado y un Diagnóstico integral (Diagnostico Vial urbano, Diagnostico de circulaciones internas, Diagnostico de mobiliario urbano, diagnostico de vegetación.) que dan como resultado las directrices de diseño ideal para este proyecto.



UNIVERSIDAD
AUTÓNOMA
JUAN
MISAEI
SARACHO

FACULTAD
DE CIENCIAS
Y
TECNOLOGÍA

PROYECTO DE
GRADO
DOCENTE GUÍA:
ARG. PATRICIO
SANTINES

TEMA DE
INVESTIGACIÓN:
REVITALIZACIÓN
DEL AREA
PATRIMONIAL
DEL
CEMENTERIO
GENERAL DE
TARIJA

ESTUDIANTE:
CAMILA ANDREA
OBLITAS CANEDO

GRUPO: 10

CONTENIDO:

N. DE
LAMINA:

RESULTADOS OBTENIDOS

"REVITALIZACION DEL ÁREA PATRIMONIAL DEL CEMENTERIO GENERAL DE TARIJA"



UNIVERSIDAD
AUTÓNOMA
JUAN
MISAEI
SARACHO

FACULTAD
DE CIENCIAS
Y
TECNOLOGÍA

PROYECTO DE
GRADO
DOCENTE GUÍA:
ARQ. PATRICIO
SANTINES

TEMA DE
INVESTIGACIÓN:
REVITALIZACIÓN
DEL ÁREA
PATRIMONIAL
DEL
CEMENTERIO
GENERAL DE
TARIJA

ESTUDIANTE:
CAMILA ANDREA
ORLITAS CAÑEDO

GRUPO: 10

CONTENIDO:

N. DE
LAMINA: