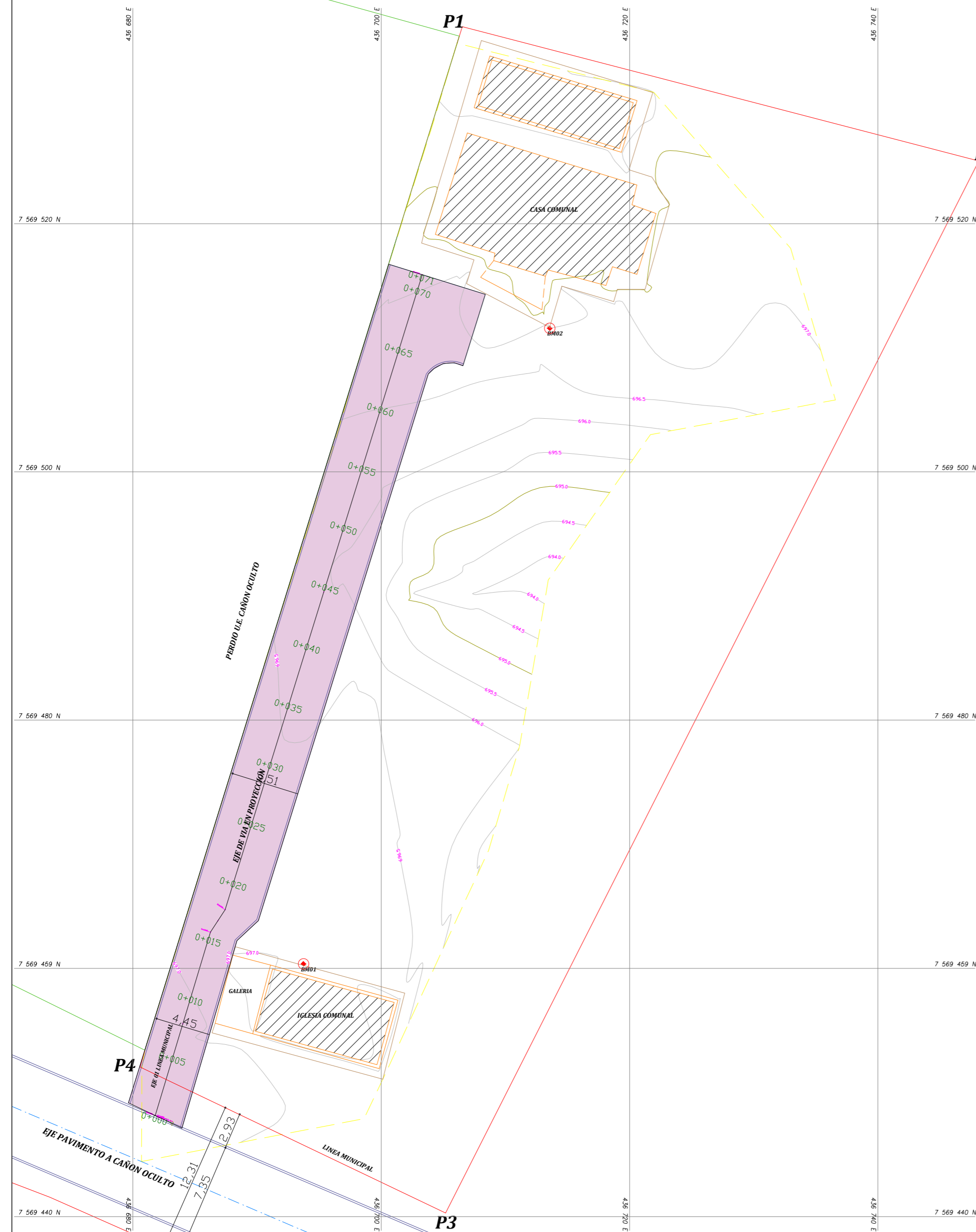
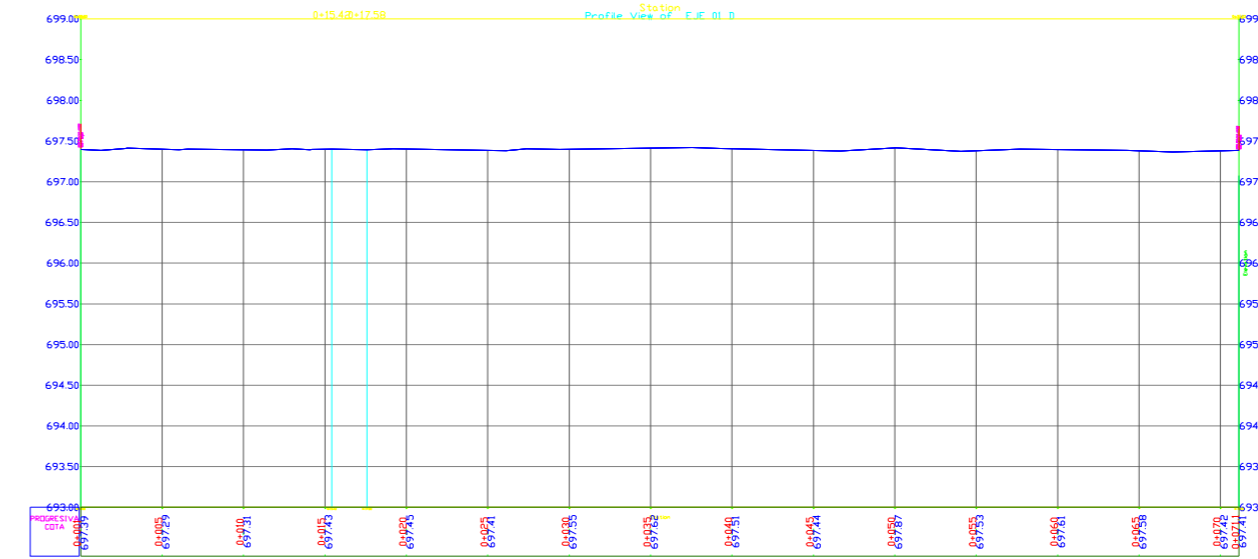


PLANO TOPOGRÁFICO ESC:1:300



PERFIL LONGITUDINAL

H 1:100
V 1:40



COORDENADAS UTM WGS - 84 (ZONA 20 SUR)

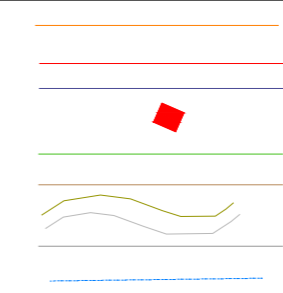
PUNTO	ESTE	NORTE	COTA
BM-01	436693.745	7569460.360	696.867
BM-02	436713.571	7569511.5680	696.825

COORDENADAS UTM WGS - 84 (ZONA 20 SUR)

PUNTO	ESTE	NORTE
P-1	436706.535	7569535.868
P-2	436748.122	7569525.042
P-3	436705.181	7569440.289
P-4	436680.583	7569452.055

REFERENCIAS

CONSTRUCCIONES
AREA DE PROYECTO
BORDILLO
BMS
MUROS O PARED
ACERA
CURVAS DE NIVEL
LOTES
EJE PAVIMENTO



PROYECTO: "ANÁLISIS DE SUELOS ARCILLOSOS DE LA COMUNIDAD DE CAÑON OCULTO ESTABILIZADOS CON HIDRÓXIDO DE CALCIO Y CEMENTO"

ESTUDIANTE(S):
DAVID DARIO FLORES CHAVEZ

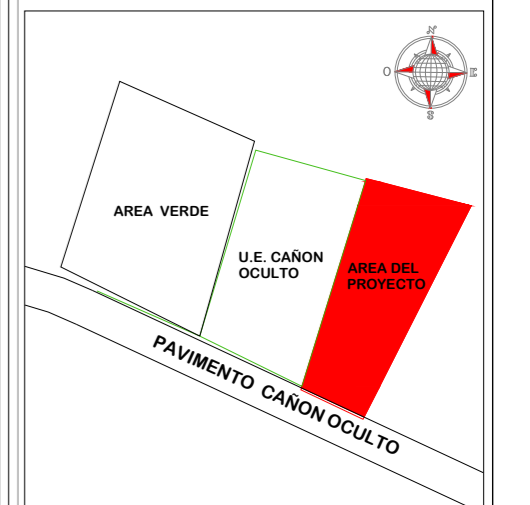
CARACTER: **PLANO TOPOGRÁFICO**

LAMINA:
1/1

SUPERFICIES:

SUP. TOTAL: 3.180,52m²

UBICACIÓN COMUNIDAD CAÑON OCULTO



EJECUTO:

MUNICIPIO : YACUIBA
COMUNIDAD : CAÑON OCULTO
ESCALA : **1: 300**
FECHA : YACUIBA - AGOSTO DEL 2023