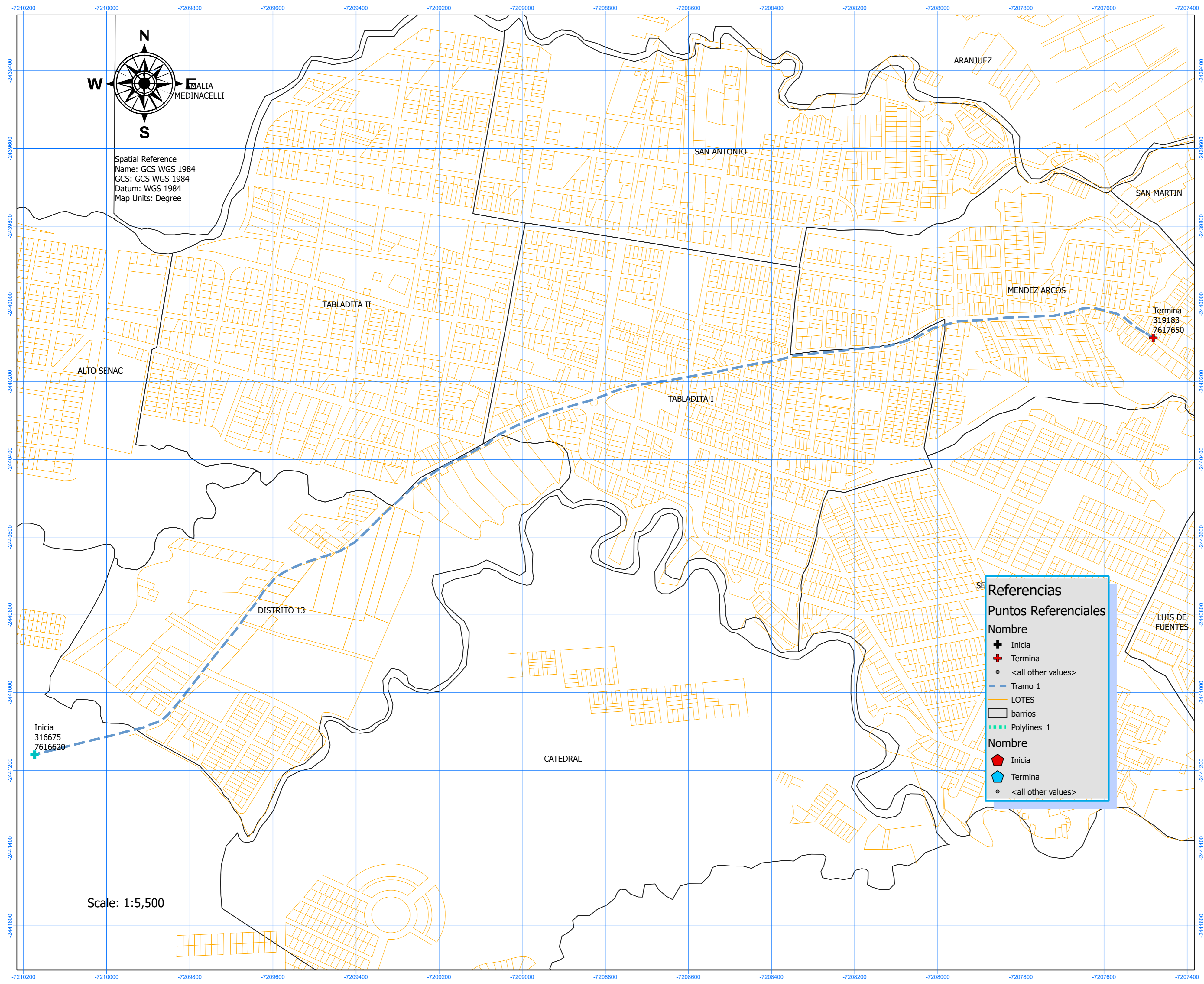


**ANEXO VIII.**  
**PLANOS DE UBICACIÓN**

# MAPA DE UBICACION TRAMO 1 AV. LOS MOLLES



**Referencias**

**Puntos Referenciales**

Nombre

- Inicia
- Termina
- <all other values>

Tramo 1

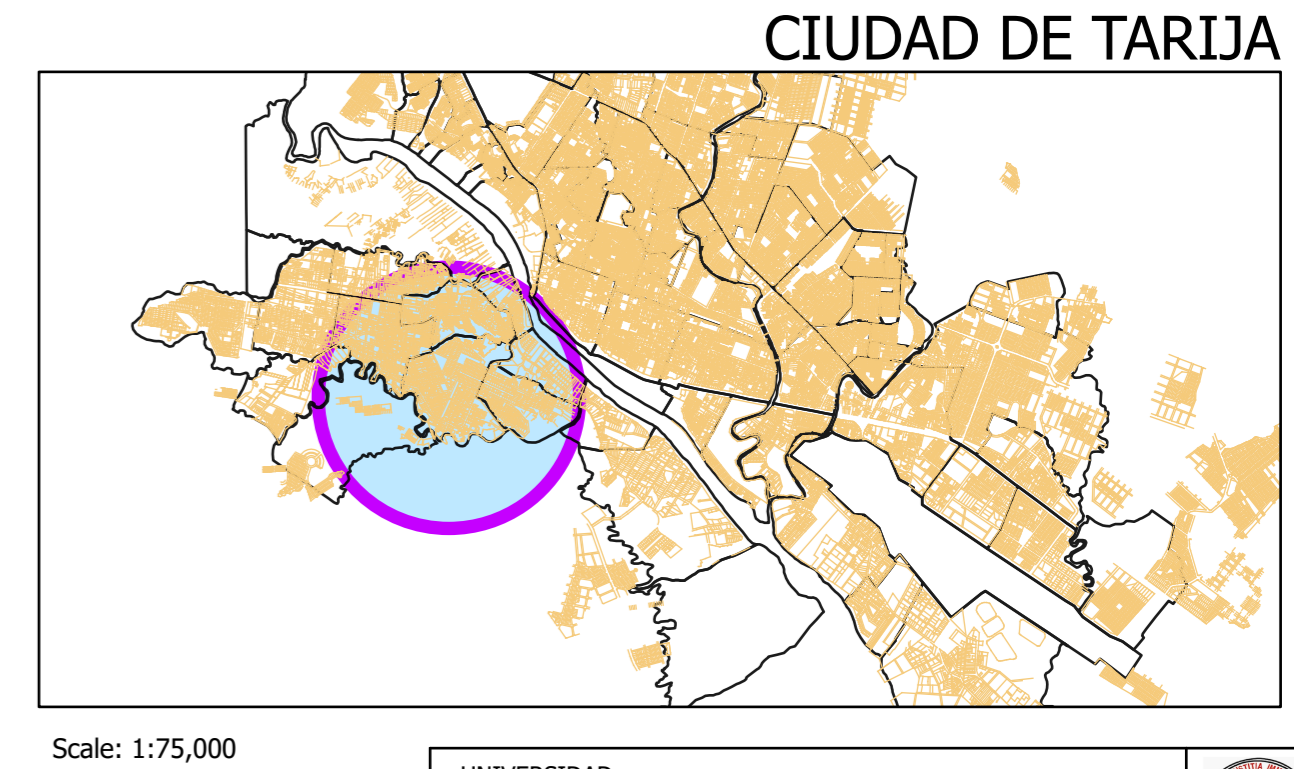
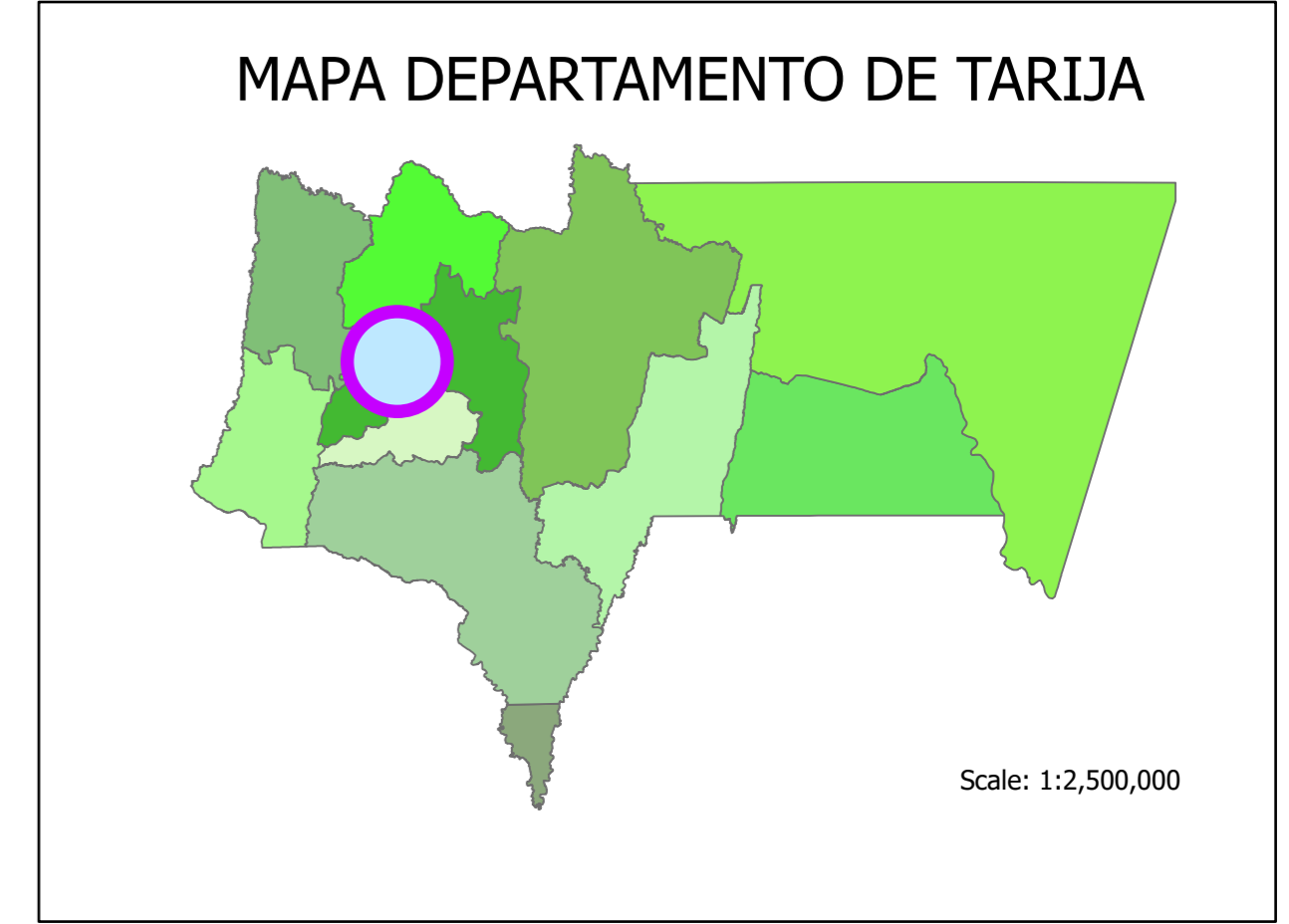
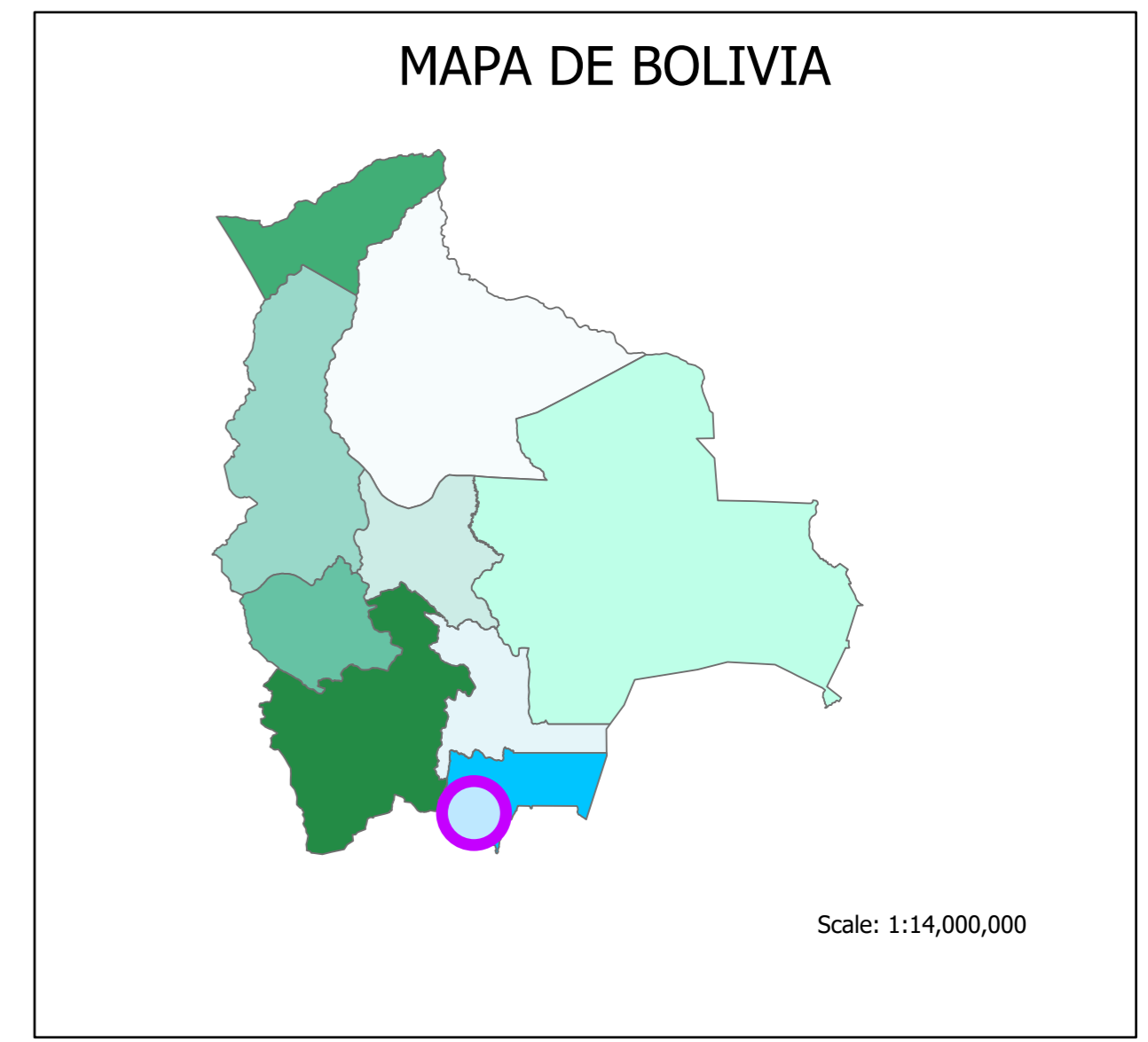
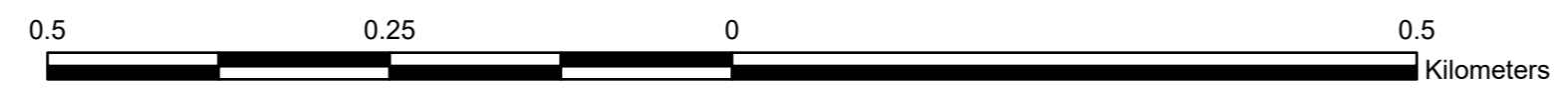
LOTES

barrios

Polylines\_1

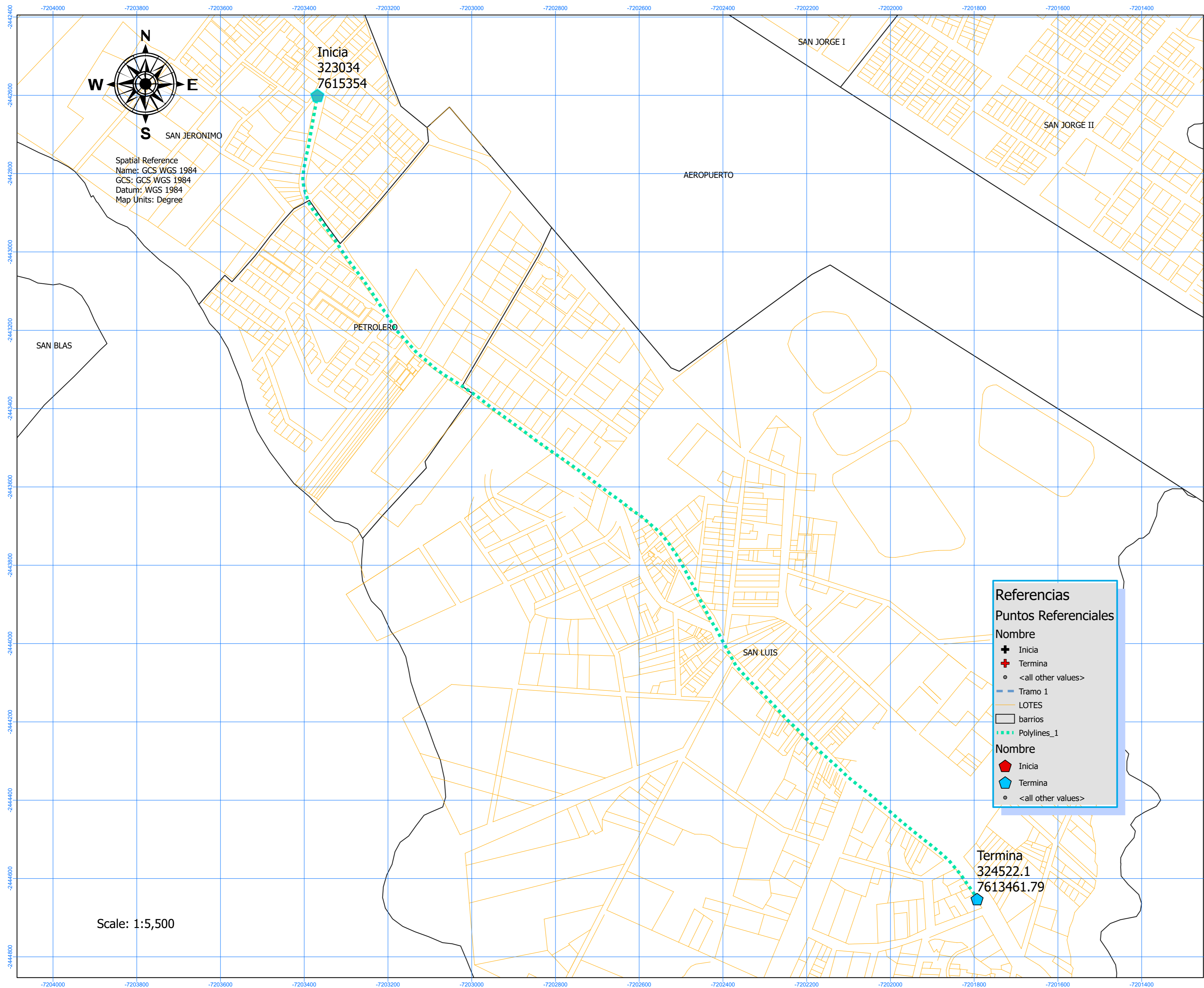
Nombre

- Inicia
- Termina
- <all other values>

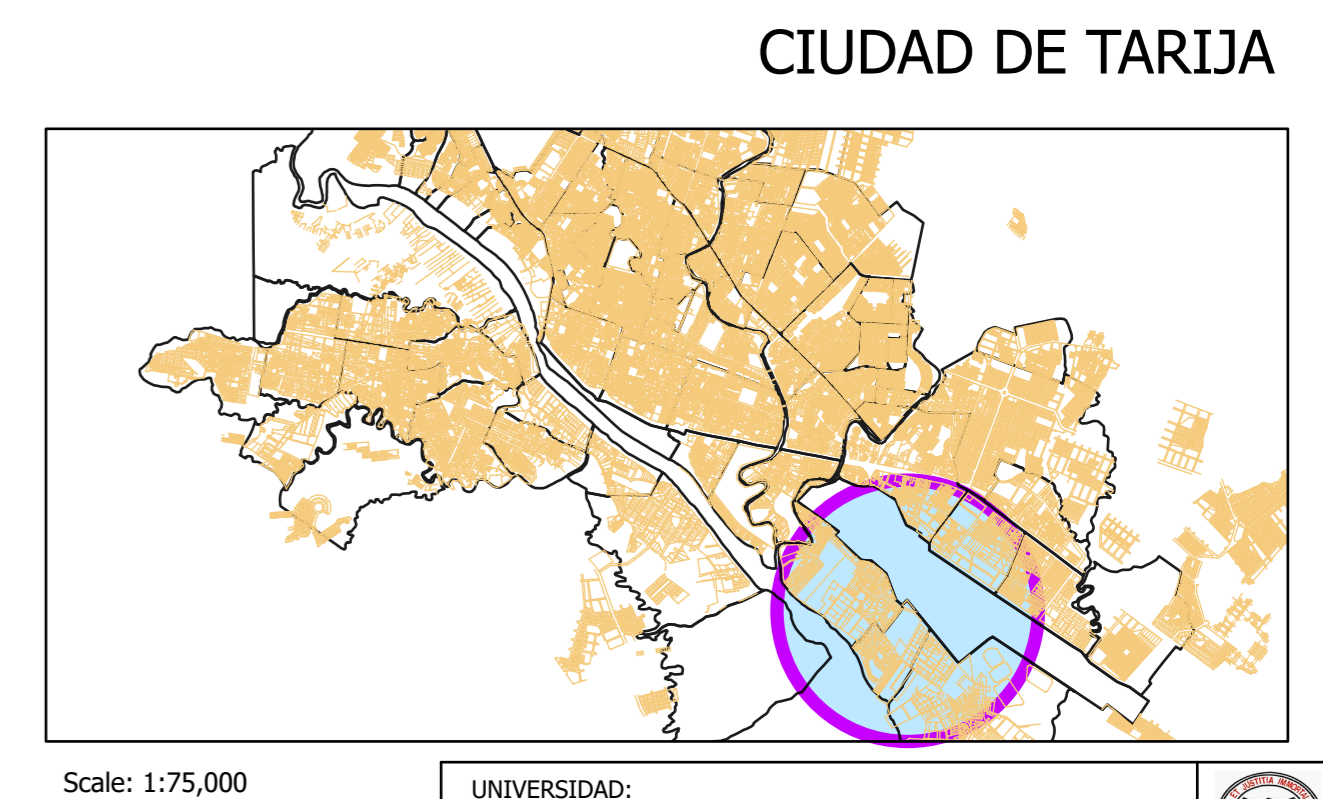
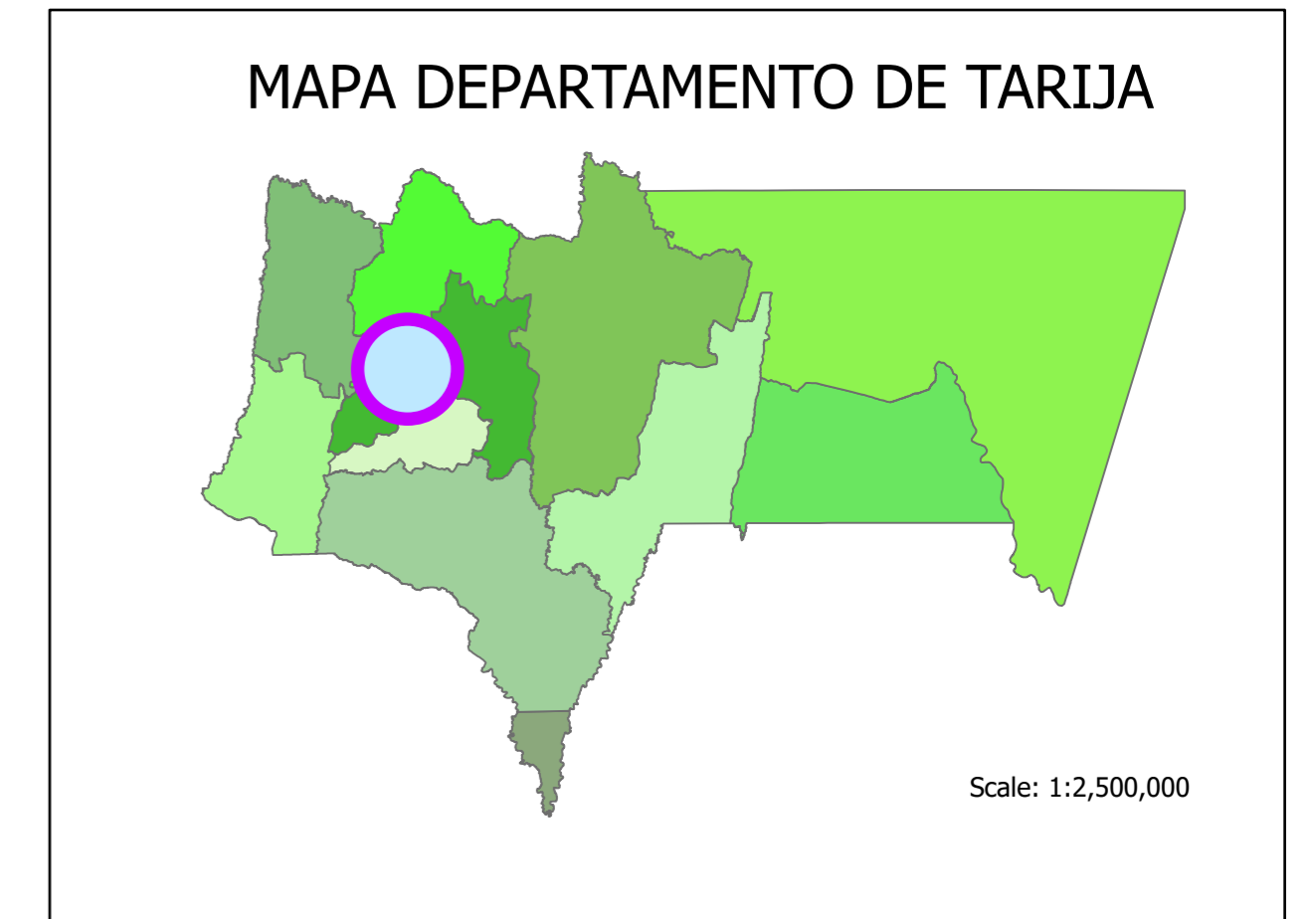
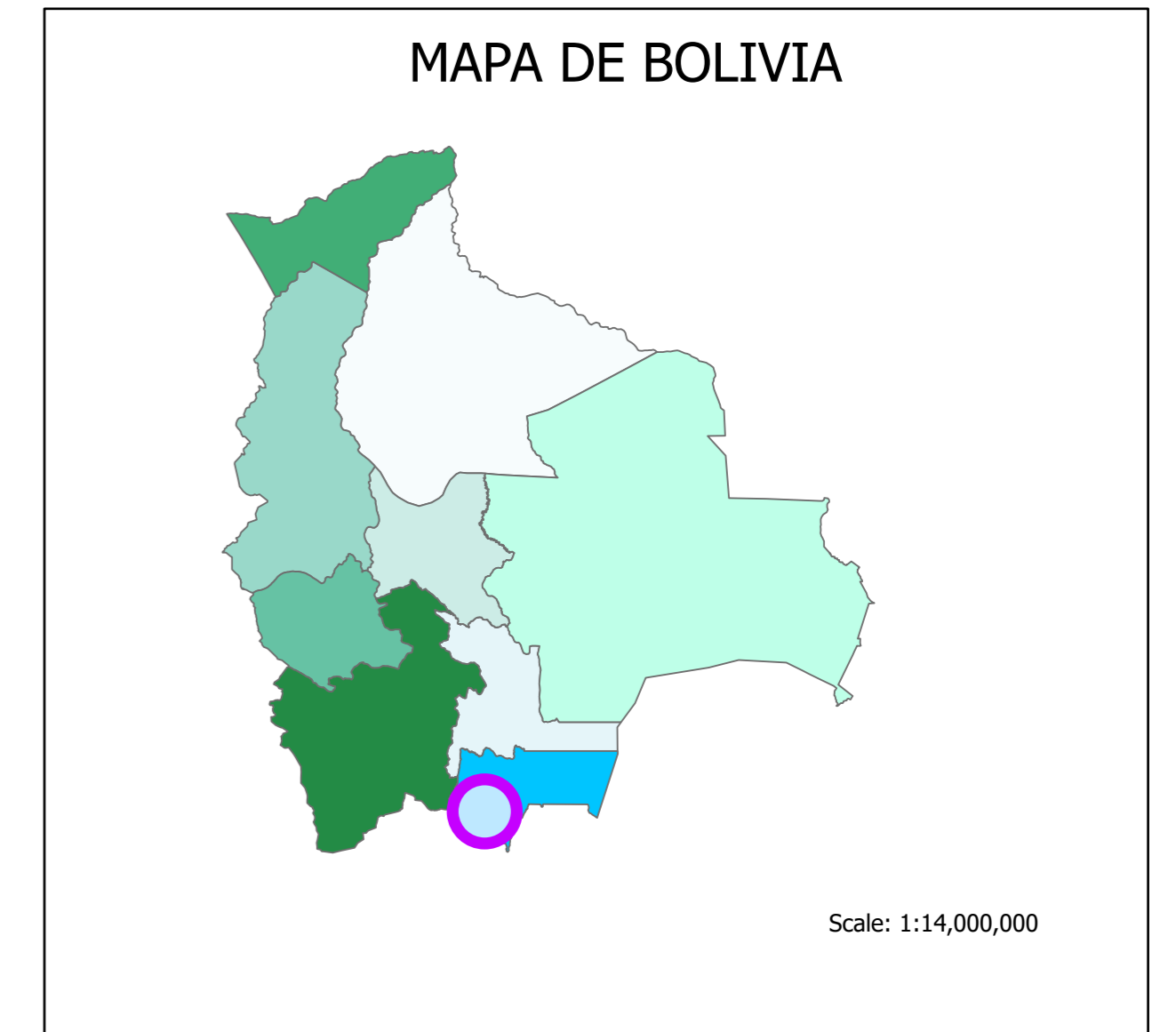




UNIVERSIDAD: UNIVERSIDAD AUTONOMA JUAN MISAEL SARACHO		
CARACTER: MAPA DE UBICACIÓN TRAMO 1		
FECHA: FEBRERO 2024	ESCALA: INDICADAS	
NOMBRE: MARCO ANTONIO CARDOZO FLORES	Lamina N° <b>01/02</b>	
PROYECTO: DETERMINACIÓN DEL ÍNDICE DE RUGOSIDAD INTERNACIONAL, USANDO EL APLICATIVO INTELIGENTE ABAKAL Y EL RUGOSIMETRO DE MERLÍN EN LAS AVENIDAS DE LA CIUDAD DE TARIJA		
UBICACIÓN: CIUDAD DE TARIJA	Dimensiones de lamina 770 x 550 mm	

# MAPA DE UBICACION TRAMO 2 AV. SAN LUIS



Scale: 1:5,500



UNIVERSIDAD:	UNIVERSIDAD AUTONOMA JUAN MISAEL SARACHO		
CARACTER:	MAPA DE UBICACIÓN TRAMO 2		
FECHA:	FEBRERO 2024	ESCALA:	INDICADAS
NOMBRE:	MARCO ANTONIO CARDOZO FLORES	Lamina N°	02/02
PROYECTO:	DETERMINACIÓN DEL ÍNDICE DE RUGOSIDAD INTERNACIONAL, USANDO EL APLICATIVO INTELIGENTE ABAKAL Y EL RUGOSIMETRO DE MERLÍN EN LAS AVENIDAS DE LA CIUDAD DE TARIJA		
UBICACIÓN:	CIUDAD DE TARIJA	Dimensiones de lamina	770 x 550 mm