

MAPA DE UBICACIÓN DEL ÁREA DE ESTUDIO

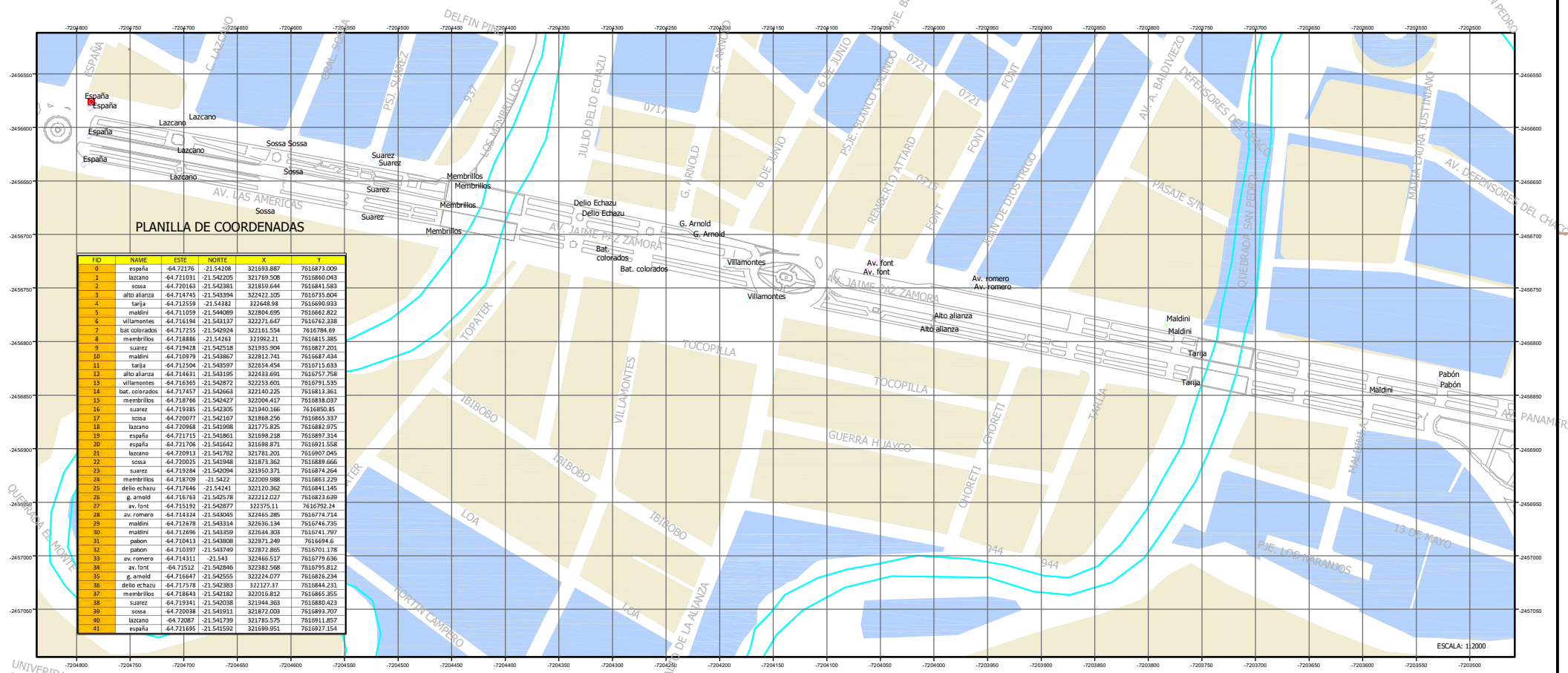
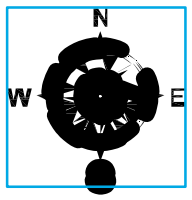
REFERENCIAS puntos de Estudio

NOMBRE

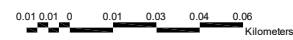
- Alto Alianza
- Av. Font
- Av. Romero
- Bat. Colorados
- Bat. Colorados
- Dello Echazú
- España
- G. Arnold
- Lazcano
- Maldini
- Membrillos
- Pabón
- Sossa
- Suarez
- Tanja
- Villamontes

PUNTOS

- rios
- PUNTO
- PBMAP
- PBMAP
- PBRQ
- MANZANOS
- Lineas



UNIVERSIDAD JUAN MISAEL SARACHO



Map Units: Meter

UNIVERSIDAD AUTÓNOMA JUAN MISAEL SARACHO
FACULTAD DE CIENCIAS Y TECNOLOGÍA

TUTOR: ING. _____

MATERIA: PROYECTO DE INGENIERIA CIVIL II - (M. VIAS) - CIV 502

DEPARTAMENTO: TARIJA
PROVINCIA: CERCADO

Firma Tribunal 1:
Firma Tribunal 2:
Firma Tribunal 3:

PROYECTO: ANÁLISIS DEL MEJORAMIENTO DE SUBRASANTES DE BAJA CAPACIDAD PORTANTE POR CORRELACIÓN DEFLECTOMETRICA EN PAVIMENTOS FLEXIBLES

ESTUDIANTE: MARIEL GARCÍA VILLA

FECHA: JULIO - 2024

ESCALA: INDICADAS

1/1

LAMINA: 770X550 mm