

**LEYENDA**

**PUNTO REFERENCIA**

PARADA

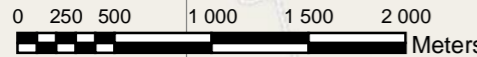
PUNTO DE RETORNO

**RUTA**

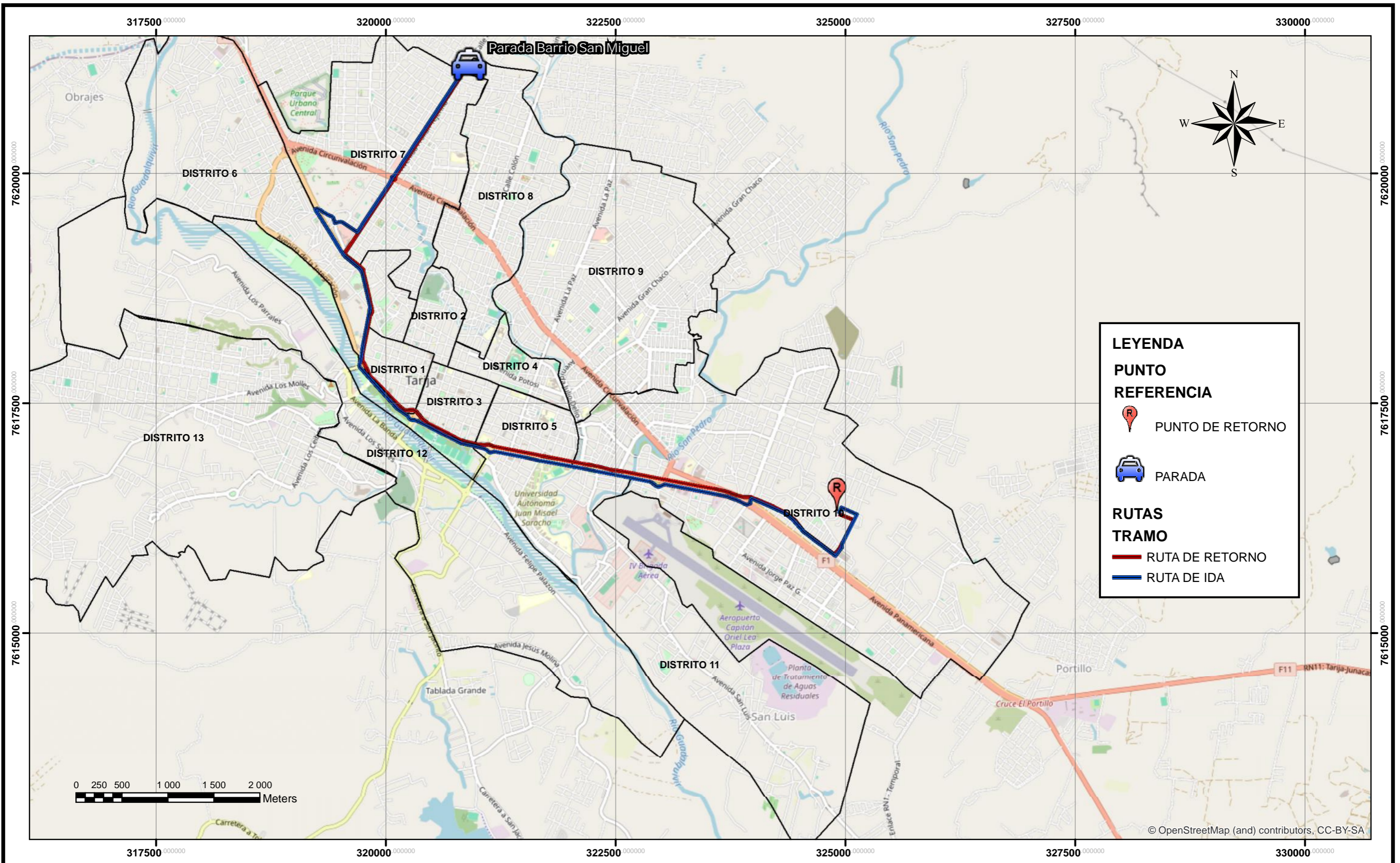
**TRAMO**

RUTA DE IDA

RUTA DE RETORNO



<p>ESTUDIANTE</p> <p>JHOSELYN ERICKA ROCHA RUEDA</p>	<p>PLANO:</p> <p>PLANO DE RED VIAL LINEA 101 BANDERITA ROJA</p>	SISTEMA DE COORDENADAS	ESCALA
		PROYECCIÓN: UTM	1/39000
		ZONA: 20 Sur	FECHA:
		COORDENADAS: UTM-84	TARIJA 2024



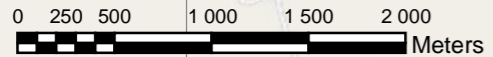
**LEYENDA**

**PUNTO REFERENCIA**

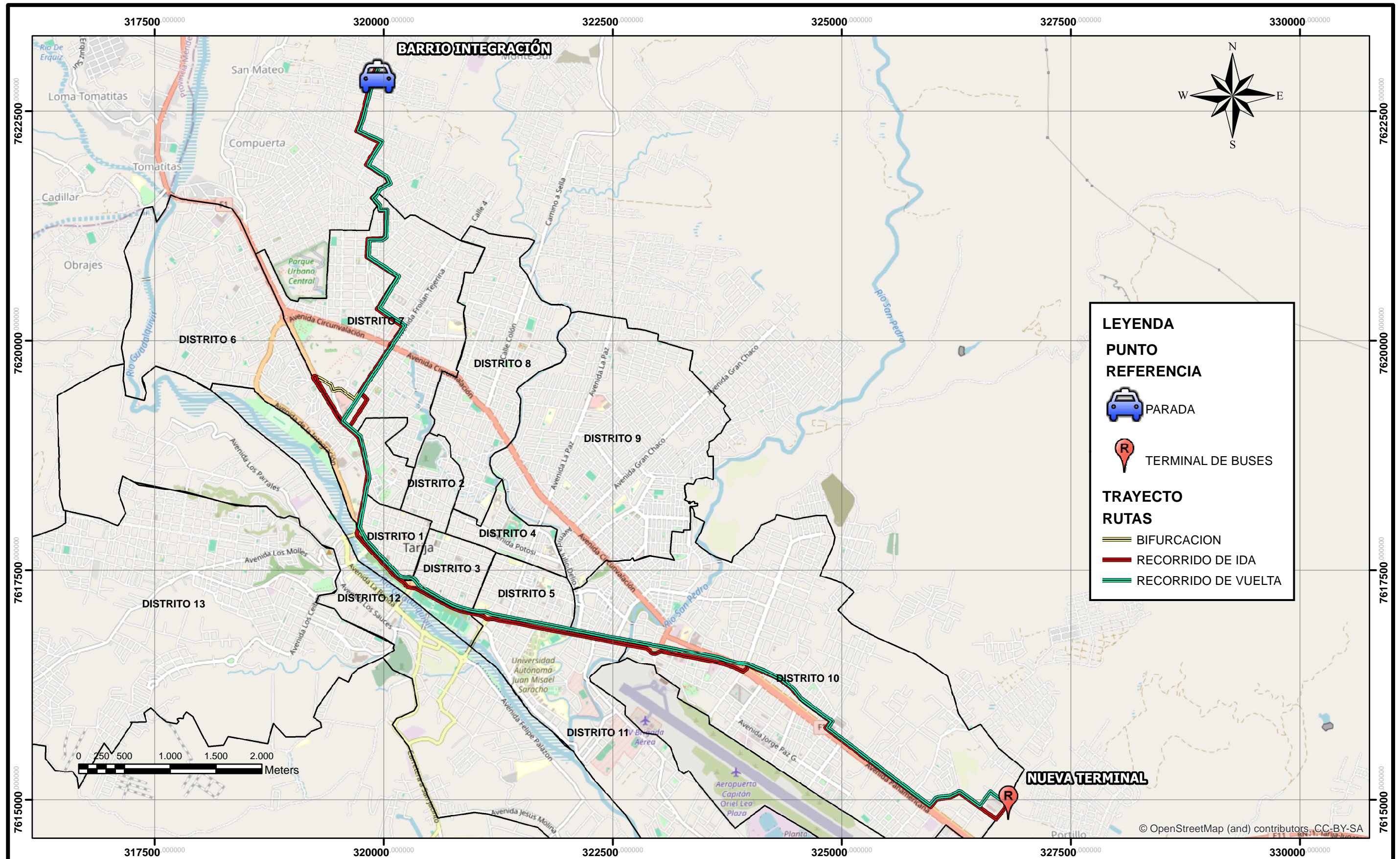
- PUNTO DE RETORNO
- PARADA

**RUTAS TRAMO**

- RUTA DE RETORNO
- RUTA DE IDA



 <p>ESTUDIANTE</p> <p>JHOSELYN ERICKA ROCHA RUEDA</p>	PLANO:	SISTEMA DE COORDENADAS	ESCALA
	PLANO DE RED VIAL LINEA 102 BANDERITA VERDE NORMAL	PROYECCIÓN: UTM	1/39000
		ZONA: 20 Sur	FECHA:
		COORDENADAS: UTM-84	TARIJA 2024

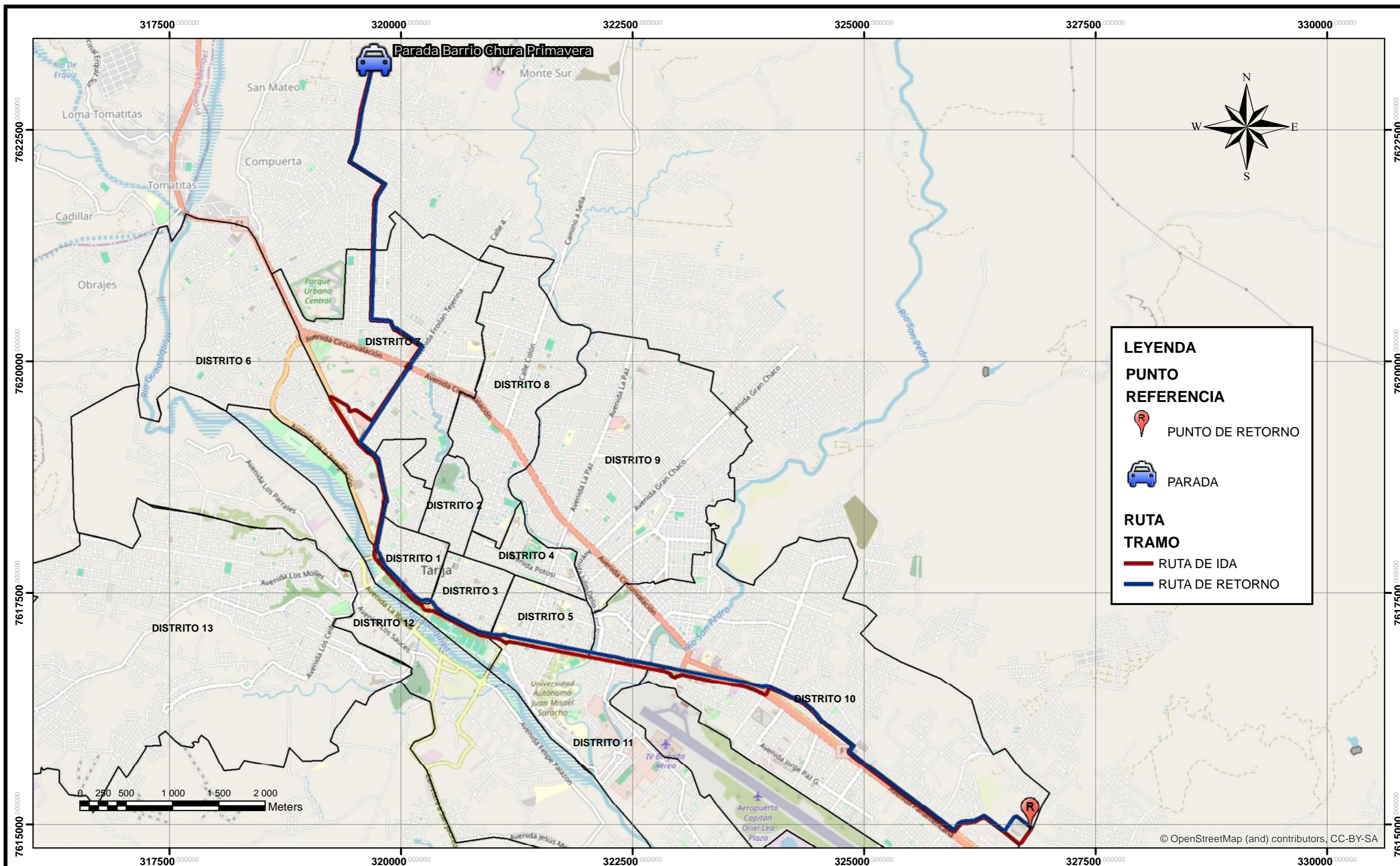


**ESTUDIANTE**  
**JHOSELYN ERICKA ROCHA RUEDA**

**PLANO:**  
**PLANO DE RED VIAL LINEA 102 BI BANDERITA VERDE**

**SISTEMA DE COORDENADAS**  
**PROYECCIÓN: UTM**  
**ZONA: 20 Sur**  
**COORDENADAS: UTM-84**

**ESCALA**  
**1/38000**  
**FECHA:**  
**TARIJA 2024**



ESTUDIANTE  
 JHOSELYN ERICKA ROCHA RUEDA

PLANO:  
 PLANO DE RED VIAL LINEA 102 BANDERITA VERDE B2

SISTEMA DE COORDENADAS  
 PROYECCIÓN: UTM  
 ZONA: 20 Sur  
 COORDENADAS: UTM-84

ESCALA  
 1/39000  
 FECHA:  
 TARIJA 2024

© OpenStreetMap (and) contributors, CC-BY-SA