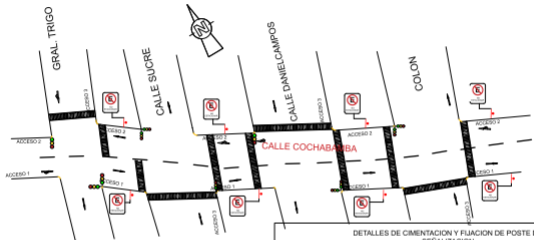


ESQUEMA DE SEÑALIZACION PROPUESTA, AV.COCHABAMBA ENTRE GENERAL TRIGO Y COLON

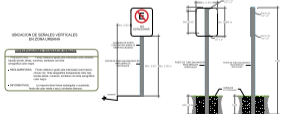


ESQUEMA DE SEÑALIZACIÓN PROPUESTA, AV. BELGRANO ENTRE LA PAZ Y ESPAÑA



ESCUELA GENERAL MANUEL BELGRANO
OM N° 2/1968

DETALLES DE CIMENTACION Y FIJACION DE POSTE DE SEÑALIZACION

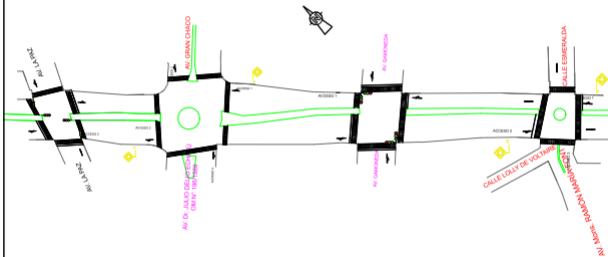


UBICACION DE SEÑALES VERTICALES EN ZONA URBANA

RECOMENDACIONES Y OBSERVACIONES PARA LA SEÑALIZACION:

- PUNTO DE VISTA: Posición óptima para el conductor, considerando la altura del ojo y la distancia de visión.
- VISIBILIDAD: Posición óptima para el conductor, considerando la altura del ojo y la distancia de visión.
- ANCHURA: Considerar la anchura de la vía y la posición de la señal.

ESQUEMA DE SEÑALIZACIÓN PROPUESTA, AV.CIRCUNVALACIÓN ENTRE AV. LA PAZ Y AV.FONT



UNIVERSIDAD AUTÓNOMA
JUAN MISAEL SARACHO

PROYECTO: "METODOLOGÍA DE ASIGNACIÓN DE TRAFICO EN REDES URBANAS CRITICAS, APLICADA A LA CIUDAD DE TARIJA "

DEPARTAMENTO: TARIJA
PROVINCIA: CERCADO
MUNICIPIO: TARIJA

UNIVERSITARIA:
CHOQUEHUANCA LOPEZ
ROCIO JHERMINNE

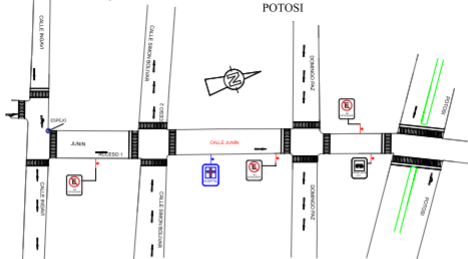
AV.CIRCUNVALACION ENTRE
AV. LA PAZ Y AV.FONT

ESCALA:
1:1000

FECHA:
OCTUBRE 2021

HOJA N°:
4

ESQUEMA DE SEÑALIZACIÓN PROPUESTA, AV. JUNIN ENTRE INGAVI Y POTOSI



DETALLES DE CIMENTACION Y FIJACION DE POSTE DE SEÑALIZACION

UBICACION DE SEÑALES VERTICALES EN ZONA URBANA

SEÑALIZACION VERTICAL - SEÑALIZACION VERTICAL EN ZONA URBANA

SEÑALIZACION VERTICAL - SEÑALIZACION VERTICAL EN ZONA URBANA

SEÑALIZACION VERTICAL - SEÑALIZACION VERTICAL EN ZONA URBANA

SEÑALIZACION VERTICAL - SEÑALIZACION VERTICAL EN ZONA URBANA

SEÑALIZACION VERTICAL - SEÑALIZACION VERTICAL EN ZONA URBANA

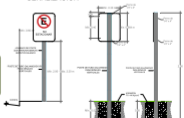
SEÑALIZACION VERTICAL - SEÑALIZACION VERTICAL EN ZONA URBANA

SEÑALIZACION VERTICAL - SEÑALIZACION VERTICAL EN ZONA URBANA

SEÑALIZACION VERTICAL - SEÑALIZACION VERTICAL EN ZONA URBANA

SEÑALIZACION VERTICAL - SEÑALIZACION VERTICAL EN ZONA URBANA

SEÑALIZACION VERTICAL - SEÑALIZACION VERTICAL EN ZONA URBANA



UNIVERSIDAD AUTONOMA
JUAN MISAEL SARACHO

PROYECTO: "METODOLOGÍA DE ASIGNACIÓN DE TRAFICO EN
REDES URBANAS CRITICAS, APLICADA A LA CIUDAD DE
TARIJA "

DEPARTAMENTO: TARIJA
PROVINCIA: CERCADO
MUNICIPIO: TARIJA

UNIVERSITARIA:
CHOQUEHUANCA LOPEZ
ROCIO JHERMINNE

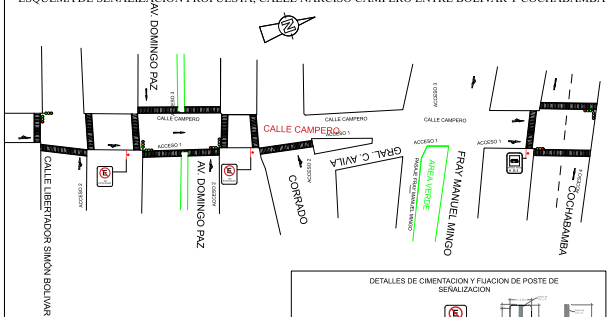
AV. JUNIN ENTRE VICTOR FAZ Y
CIRCUNVALACION

ESCALA:
1:1000

FECHA:
OCTUBRE 2023

LÁMINA:
5

ESQUEMA DE SENALIZACION PROPUESTA, CALLE NARCISO CAMPERO ENTRE BOLIVAR Y COCHABAMBA



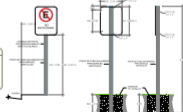
ESQUEMA DE SEÑALIZACIÓN PROPUESTA, INGRESO A SAN LUIS ENTRE SAN GERONIMO Y SAN LUIS



DETALLES DE CIMENTACION Y FIJACION DE POSTE DE SEÑALIZACION

UBICACION DE SEÑALES VERTICALES EN ZONA URBANA

- **SEÑALIZACION:** Señales verticales ubicadas en zonas urbanas.
- **SEÑALIZACION:** Señales verticales ubicadas en zonas urbanas.
- **SEÑALIZACION:** Señales verticales ubicadas en zonas urbanas.



UNIVERSIDAD AUTÓNOMA
JUAN MISAEL SARACHO

PROYECTO: "METODOLOGÍA DE ASIGNACIÓN DE TRAFICO EN
REDES URBANAS CRITICAS, APLICADA A LA CIUDAD DE
TARUA "

DEPARTAMENTO: TARUA
PROVINCIA: CERCADO
MUNICIPIO: TARUA

UNIVERSITARIA:
CHOQUEHUANCA LOPEZ
ROCIO JHERMINNE

INGRESO A SAN LUIS ENTRE
SAN GERONIMO Y SAN LUIS

ESCALA:
1:700

FECHA:
OCTUBRE 2023

FOLIO N°
7