


ANEXO 1



INVENTARIO DE ATRACTIVOS TURÍSTICOS

ATRACTIVO Iglesia de Carreras		
Categoría	Patrimonio Urbano Arquitectónico	
Tipo	Legado Arquitectónico	
Subtipo	Arquitectura y Arte	
UBICACIÓN		
Departamento	Chuquisaca	Provincia: Sud Cinti
Distrito	1	Población cercana: Las Carreras
Coordenadas	Lat. 21°04'-21°31' Long. 65°12'-65°30'	
Altura m.s.n.m.	2.548 m.s.n.m.	Dist. en Km. 0 de Las Carreras

INFRAESTRUCTURA					
ACCESIBILIDAD					
Punto de Partida	Punto de Llegada	Tipo de Via	Calidad	Dist. Km. de Via	Tiempo
Potosí	Las Carreras	Asfalto	Buena	268	8 hrs.
Tarija	Las Carreras	Asfalto	Buena	96	2.5 hrs.
OBSERVACIONES:					

TRANSPORTE				
TIPO	CALIDAD		FRECUENCIA	OBSERVACIONES
	B	R M		
Bus/minibus/flota	X		1 - 2 veces/día	Hasta Las Carreras
Avión/avioneta				
Minivan	X		Permanente	A cualquier hora
Ferrocarril				
Camión	X		1 - 4 veces/día	Hasta Las Carreras
Movilidad propia				
OBSERVACIONES:				

SERVICIOS BÁSICOS			
TIPO	EXISTENCIA	TIPO DE PROVISIÓN	POBLACIÓN CERCANA
Agua potable	Si	Red Pública	Las Carreras
Alcantarillado	No		
Instalación eléctrica	Si	Red Pública	Las Carreras

COMUNICACIÓN				
TIPO	EXISTENCIA	POBLACIÓN	OBSERVAC.	DISTANCIA
Teléfono	Si	Las Carreras	3 Líneas	0 km
Fax	No			
Internet	Si	Las Carreras		0 km
Correo	Si	Las Carreras	Por Flota	0 km
Radio	No			

PLANTA TURÍSTICA						
HOSPEDAJE						
TIPO	EXISTE EN SITIO	EXISTEN EN POB. CERCA	CANT.	CALIDAD	CAPACIDAD	
				B R M	CAMAS	HAB.
Hotel	No	No				
Residencial	No	No				
Alojamiento	Si		1	X	4	4
Hacienda	Si		1	X	6	6
Otros						

ALIMENTACIÓN						
TIPO	EXISTE EN SITIO	EXISTEN EN POB. CERCA	CANT.	CALIDAD	CAPACIDAD	
				B R M	MESAS	SILLAS
Restaurant	Si		1	X	3	20
Perseón	Si		3	X	7	38
Tienda	Si		5	X		
Comedor popular	No	No				
Salón de té	No	No				


EQUIPAMIENTO URBANO						
----------------------------	--	--	--	--	--	--


SERVICIOS DE EMERGENCIA	
TIPO	OBSERVACIONES (cant. tipo y horario aten.)
Atención médica	Hospital en Las Carreras 24 hrs
Cambio de moneda	
Estación de servicio	Estación de Servicio en Villa Abecia 24 hrs
Otros	Policia 24 hrs

INFORMACIÓN COMPLEMENTARIA	
DATOS CLIMÁTICOS	DATOS POBLACIONALES
Temperatura: 12,5 a 17,5°C	N° de habitantes: 2007
Humedad: 51%	Grupo étnico: Chichas
Precipitación pluvial:	Idiomas: Castellano y Quechua
vientos predominantes: S/N	Ocupación principal: Agricultura

PRECAUCIONES A TOMAR EN CUENTA	
Tipo de ropa a llevar:	Ropa cómoda, zapatos deportivos, gorra y protector solar.
Precauciones medicas:	Botiquin de primeros auxilios
Otros:	

CROQUIS DE UBICACIÓN





CARACTERÍSTICAS DE INTERÉS TURÍSTICO

La iglesia de Las Carreras la cual cuenta con una antigüedad arquitectónica bien conservada, donde se realizan fiestas patronales

INVENTARIO DE ATRACTIVOS TURÍSTICOS

ATRACTIVO		
La Casa de Barro		
Categoría	Patrimonio Urbano Arquitectónico	
Tipo	Legado Arqueológico	
Subtipo	Arquitectura y Arte	
UBICACIÓN		
Departamento	Chuquisaca	Provincia: Sud Cinti
Distrito	1	Población cercana: Las Carreteras
Coordenadas	Lat. 21°04'-21°31' Long. 65°12'-65°30'	
Altura m. s. n. m.	2,548 m. a. n. m.	Dist. en Km.

INFRAESTRUCTURA

ACCESIBILIDAD

Punto de Partida	Punto de Llegada	Tipo de Vía	Calidad	Dist. Km. de Vía	Tiempo
Potosí	Las Carreteras	Asfalto	Buena	268	8 hrs.
Tarja	Las Carreteras	Asfalto	Buena	96	2.5 hrs.

OBSERVACIONES:

TRANSPORTE

TIPO	CALIDAD			FRECUENCIA	OBSERVACIONES
	B	R	M		
Bus/minibus/flota		X		1 - 2 veces/día	Hasta Las Carreteras
Avión/avioneta					
Mimivan	X			Permanente	A cualquier hora
Ferrocarril					
Camión		X		1 - 4 veces/día	Hasta Las Carreteras
Movilidad propia					

OBSERVACIONES

SERVICIOS BÁSICOS

TIPO	EXISTENCIA	TIPO DE PROVISIÓN	POBLACIÓN CERCANA
Agua potable	Si	Red Pública	Las Carreteras
Alcantarillado	No		
Instalación eléctrica	Si	Red Pública	Las Carreteras

COMUNICACIÓN

TIPO	EXISTENCIA	POBLACIÓN	OBSERVAC.	DISTANCIA
Teléfono	Si	Las Carreteras	3 Líneas	0 km
Fax	No			
Internet	Si	Las Carreteras		0 km
Correo	Si	Las Carreteras	Por Flota	0 km
Radio	No			

PLANTA TURÍSTICA

HOSPEDAJE

TIPO	EXISTE EN SITIO	EXISTEN EN POB. CERCA	CANT.	CALIDAD			CAPACIDAD	
				B	R	M	CAMAS	HAB.
Hotel	No	No						
Residencial	No	No						
Alojamiento	Si		1		X		4	4
Hacienda	Si		1		X		6	6
Otros								

ALIMENTACIÓN

TIPO	EXISTE EN SITIO	EXISTEN EN POB. CERCA	CANT.	CALIDAD			CAPACIDAD	
				B	R	M	MESAS	SILLAS
Restaurant	Si		1		X		3	20
Pensión	Si		3		X		7	38
Tienda	Si		5		X			
Comedor popular	No	No						
Salón de té	No	No						

EQUIPAMIENTO URBANO

SERVICIOS DE EMERGENCIA

TIPO	OBSERVACIONES (cant. tipo y horario aten.)
Atención médica	Hospital en Las Carreteras 24 hrs
Cambio de moneda	
Estación de servicio	Estación de Servicio en Villa Abecia 24 hrs
Otros	Policia 24 hrs

INFORMACIÓN COMPLEMENTARIA

DATOS CLIMÁTICOS	DATOS POBLACIONALES
Temperatura: 12,5 a 17,5 °C	N° de habitantes: 2007
Humedad: 61%	Grupo étnico: Chichas
Precipitación pluvial:	Idiomas: Castellano y Quechua
vientos predominantes: S/N	Ocupación principal: Agricultura

PRECAUCIONES A TOMAR EN CUENTA

Tipo de ropa a llevar:	Ropa cómoda, zapatos deportivos, gorra y protector solar.
Precauciones médicas:	Botiquín de primeros auxilios
Otros:	

CROQUIS DE UBICACIÓN



CARACTERÍSTICAS DE INTERÉS TURÍSTICO

Esparcimiento en el atractivo principal, en donde se puede apreciar el paisaje y aguas calmadas las cuales permiten su disfrute, también cuenta con un pequeño museo con antigüedades donde se puede ver un poco de la historia del lugar, otro aspecto importante es que cuenta con un restaurant especializados en gastronomía derivada de comida típica chuquisaqueña y su plato principal que es el guiso de paíqui todo esto hace que la experiencia se placentera durante la estancia, además de contar con hospedaje.

INVENTARIO DE ATRACTIVOS TURÍSTICOS

ATRACTIVO	Iglesia San Juan	
Categoría	Patrimonio Urbano Arquitectónico	
Tipo	Legado Arqueológico	
Subtipo	Arquitectura y Arte	
UBICACIÓN		
Departamento	Chuquisaca	Provincia: Sud Cinti
Distrito	1	Población cercana Las Carreras
Coordenadas	Lat. 21°04'-21°31' Long. 65°12'-65°30'	
Altura m. s. n. m.	2,548 m. s. n. m.	Dist. en Km. 3 de Las Carreras

INFRAESTRUCTURA

ACCESIBILIDAD

Punto de Partida	Punto de Llegado	Tipo de Via	Calidad	Dist. Km.	Tiempo de Via
Potosí	Las Carreras	Asfalto	Buena	268 km	8 hrs.
Tarija	Las Carreras	Asfalto	Buena	96 km	2.5 hrs.
Las Carreras	San Juan	Tierra	Regular	3 km	5 min.

OBSERVACIONES:

TRANSPORTE

TIPO	CALIDAD			FRECUENCIA	OBSERVACIONES
	B	R	M		
Bus/minibus/flota		X		1 - 2 veces/día	Hasta Las Carreras
Avión/avioneta					
Minivan	X			Permanente	Hasta Las Carreras
Ferrocarril					
Camión		X		1 - 4 veces/día	Hasta Las Carreras
Movilidad propia	X				A Cualquier Hora

OBSERVACIONES

SERVICIOS BÁSICOS

TIPO	EXISTENCIA	TIPO DE PROVISIÓN	POBLACIÓN CERCANA
Agua potable	Si	Red Pública	Las Carreras
Alcantarillado	No		
Instalación eléctrica	Si	Red Pública	Las Carreras

COMUNICACIÓN

TIPO	EXISTENCIA	POBLACIÓN	OBSERVAC.	DISTANCIA
Teléfono	Si	San Juan	3 Líneas	0 km
Fax	No			
Internet	Si	San Juan		0 km
Correo	Si	Las Carreras	Por Flota	3 km
Radio	No			

PLANTA TURÍSTICA

HOSPEDAJE

TIPO	EXISTE EN SITIO	EXISTEN EN POB. CERCA	CANT.	CALIDAD			CAPACIDAD	
				B	R	M	CAMAS	HAB.
Hotel	No	No						
Residencial	No	No						
Alojamiento	No	Las Carreras	1		X		4	4
Hacienda	No	Las Carreras	1		X		6	6
Otros								

ALIMENTACIÓN

TIPO	EXISTE EN SITIO	EXISTEN EN POB. CERCA	CANT.	CALIDAD			CAPACIDAD	
				B	R	M	MESAS	SILLAS
Restaurant	No	Las Carreras	1		X		3	20
Pensión	No	Las Carreras	3		X		7	38
Tienda	No	Las Carreras	5		X			
Comedor popular	No	No						
Salón de té	No	No						

EQUIPAMIENTO URBANO

SERVICIOS DE EMERGENCIA

TIPO	OBSERVACIONES (cant. tipo y horario aten.)
Atención médica	Hospital en Las Carreras 24 hrs
Cambio de moneda	
Estación de servicio	Estación de Servicio en Villa Abedia 24 hrs
Otros	Policia 24 hrs

INFORMACIÓN COMPLEMENTARIA

DATOS CLIMÁTICOS		DATOS POBLACIONALES	
Temperatura:	12,5 a 17,5°C	N° de habitantes:	2007
Humedad:	51%	Grupo étnico:	Chichas
Precipitación pluvial:		Idiomas:	Castellano y Quechua
vientos predominantes:	S/N	Ocupación principal:	Agricultura

PRECAUCIONES A TOMAR EN CUENTA

Tipo de ropa a llevar:	Ropa cómoda, zapatos deportivos, gorra y protector solar.
Precauciones médicas:	Botiquín de primeros auxilios
Otros:	

CROQUIS DE UBICACIÓN



CARACTERÍSTICAS DE INTERÉS TURÍSTICO

Iglesia San Juan del Oro, iglesia única en su tipo y estructura, aproximadamente esta estructura colonial tiene unos 500 años de vida. Hoy por hoy se están haciendo gestiones ante diversos organismos para el remodelado de esta pieza invaluable de Cultura.

INVENTARIO DE ATRACTIVOS TURÍSTICOS

ATRACTIVO		Pozo del Diablo	
Categoría	Sitios Naturales		
Tipo	Fenómenos Kársticos		
Subtipo	Poza		
UBICACIÓN			
Departamento	Chuquisaca	Provincia: Sud Cinti	
Distrito	1	Población cercana: Las Carreras	
Coordenadas	Lat. 21°04'-21°31' Long. 65°12'-65°30'		
Altura m.s.n.m.	2.548 m.s.n.m. Dist. en Km. 3 de Las Carreras		

INFRAESTRUCTURA

ACCESIBILIDAD

Punto de Partida	Punto de Llegada	Tipo de Via	Calidad	Dist. Km.	Tiempo de Via
Potosí	Las Carreras	Asfalto	Buena	268 km	8 hrs.
Tanja	Las Carreras	Asfalto	Buena	96 km	2.5 hrs.
Las Carreras	Pozo	Sendero	Regular	3 km	30 min.

TRANSPORTE

TIPO	CALIDAD			FRECUENCIA	OBSERVACIONES
	B	R	M		
Bus/minibús/flota		X		1 - 2 veces/día	Hasta Las Carreras
Avión/avioneta					
Minivan	X			Permanente	A cualquier hora
Ferrocarril					
Camión		X		1 - 4 veces/día	Hasta Las Carreras
Movilidad propia					

SERVICIOS BÁSICOS

TIPO	EXISTENCIA	TIPO DE PROVISIÓN	POBLACIÓN CERCANA
Agua potable	Si	Red Pública	Las Carreras
Alcantarillado	No		
Instalación eléctrica	Si	Red Pública	Las Carreras

COMUNICACIÓN

TIPO	EXISTENCIA	POBLACIÓN	OBSERVAC.	DISTANCIA
Teléfono	Si	Las Carreras	3 Líneas	3 km
Fax	No			
Internet	Si	Las Carreras		3 km
Correo	Si	Las Carreras	Por Flota	3 km
Radio	No			

PLANTA TURÍSTICA

HOSPEDAJE

TIPO	EXISTE EN SITIO	EXISTEN EN POB. CERCA	CANT.	CALIDAD			CAPACIDAD	
				B	R	M	CAMAS	HAB.
Hotel	No	No						
Residencial	No	No						
Alojamiento	No	Las Carreras	1		X		4	4
Hacienda	No	Las Carreras	1		X		6	6
Otros								

ALIMENTACIÓN

TIPO	EXISTE EN SITIO	EXISTEN EN POB. CERCA	CANT.	CALIDAD			CAPACIDAD	
				B	R	M	MESAS	SILLAS
Restaurant	No	Las Carreras	1		X		3	20
Pensión	No	Las Carreras	3		X		7	38
Tienda	No	Las Carreras	5		X			
Comedor popular	No	No						
Salón de té	No	No						

EQUIPAMIENTO URBANO

SERVICIOS DE EMERGENCIA

TIPO	OBSERVACIONES (cant. tipo y horario aten.)
Atención médica	Hospital en Las Carreras 24 hrs
Cambio de moneda	
Estación de servicio	Estación de Servicio en Villa Abeda 24 hrs
Otros	Policia 24 hrs

INFORMACIÓN COMPLEMENTARIA

DATOS CLIMATICOS	DATOS POBLACIONALES
Temperatura: 12,5 a 17,5°C	N° de habitantes: n/d
Humedad: 51%	Grupo étnico: Chichas
Precipitación pluvial:	Idiomas: Caeleño y Quechua
vientos predominantes: S/N	Ocupación principal: Agricultura

PRECAUCIONES A TOMAR EN CUENTA

Tipo de ropa a llevar:	Ropa cómoda; zapatos deportivos, goma y protector solar.
Precauciones médicas:	Botiquín de primeros auxilios
Otros:	

CROQUIS DE UBICACIÓN



CARACTERÍSTICAS DE INTERÉS TURÍSTICO

Es un Gran Río donde no solo se puede bañarse sino que también se puede realizar la actividad de pesca más abajo del puente de carreras ya que hay una gran cantidad de cangrejos y mizquichos

INVENTARIO DE ATRACTIVOS TURÍSTICOS

ATRACTIVO		Tortuga	
Categoría	Sitios Naturales		
Tipo	Formaciones Geológicas y Paleontológicas		
Subtipo	Formaciones Rocosas		
UBICACIÓN			
Departamento	Chuquisaca	Provincia: Sud Cinti	
Distrito	3	Población cercana: Las Carreras	
Coordenadas	Lat. 21°04'-21°31' Long. 65°12'-65°30'		
Altura m.s.n.m.	2,540 m.s.n.m.	Dist. en Km. 15 de Las Carreras	

INFRAESTRUCTURA

ACCESIBILIDAD

Punto de Partida	Punto de Llegada	Tipo de Via	Calidad	Dist. Km.	Tiempo de Via
Potosí	Las Carreras	Asfalto	Buena	268 km	8 hrs.
Tarija	Las Carreras	Asfalto	Buena	96 km	2.5 hrs.
Las Carreras	Santa Rosa	Tierra	Regular	15 km	30 min.

OBSERVACIONES:

TRANSPORTE

TIPO	CALIDAD			FRECUENCIA	OBSERVACIONES
	B	R	M		
Bus/minibus/flota		X		1 - 2 veces/día	Hasta Las Carreras
Avión/avioneta					
Minivan	X			Permanente	Hasta Las Carreras
Ferrocarril					
Camión		X		1 - 4 veces/día	Hasta Las Carreras
Movilidad propia	X				A Cualquier Hora

OBSERVACIONES:

SERVICIOS BÁSICOS

TIPO	EXISTENCIA	TIPO DE PROVISIÓN	POBLACIÓN CERCANA
Agua potable	Si	Red Pública	Las Carreras
Alcantarillado	No		
Instalación eléctrica	Si	Red Pública	Las Carreras

COMUNICACIÓN

TIPO	EXISTENCIA	POBLACIÓN	OBSERVAC.	DISTANCIA
Teléfono	Si	Las Carreras	3 Líneas	15 km
Fax	No			
Internet	Si	Las Carreras		15 km
Correo	Si	Las Carreras	Por Flota	15 km
Radio	No			

PLANTA TURÍSTICA

HOSPEDAJE

TIPO	EXISTE EN SITIO	EXISTEN EN POB. CERCA	CANT.	CALIDAD			CAPACIDAD	
				B	R	M	CAMAS	HAB.
Hotel	No	No						
Residencial	No	No						
Alojamiento	No	Las Carreras	1		X		4	4
Hacienda	No	Las Carreras	1		X		6	6
Otros								

ALIMENTACIÓN

TIPO	EXISTE EN SITIO	EXISTEN EN POB. CERCA	CANT.	CALIDAD			CAPACIDAD	
				B	R	M	MESAS	SILLAS
Restaurant	No	Las Carreras	1		X		3	20
Pensión	No	Las Carreras	3		X		7	38
Tienda	No	Las Carreras	5		X			
Comedor popular	No	No						
Salón de té	No	No						

EQUIPAMIENTO URBANO

SERVICIOS DE EMERGENCIA

TIPO	OBSERVACIONES	cant. tipo y horario aten.
Atención médica	Centro de Salud de socopora	24 hrs
Cambio de moneda		
Estación de servicio	Estación de Servicio en Villa Abecia	24 hrs
Otros	Policia	24 hrs

INFORMACIÓN COMPLEMENTARIA

DATOS CLIMÁTICOS	DATOS POBLACIONALES
Temperatura: 12,5 a 17,5°C	N° de habitantes: 143
Humedad: 51%	Grupo étnico: Chichas
Precipitación pluvial:	Idiomas: Castellano y Quechua
vientos predominantes: S/N	Ocupación principal: Agricultura

PRECAUCIONES A TOMAR EN CUENTA

Tipo de ropa a llevar:	Ropa cómoda, zapatos deportivos, gorra y protector solar.
Precauciones médicas:	Botiquín de primeros auxilios
Otros:	

CROQUIS DE UBICACIÓN



CARACTERÍSTICAS DE INTERÉS TURÍSTICO

Esto es un fenómeno natural que por formaciones de la naturaleza adopta la morfología de una tortuga con vista hacia el camino principal que conecta las distintas comunidades.

INVENTARIO DE ATRACTIVOS TURÍSTICOS

ATRACTIVO	El Hongo	
Categoría	Sitios Naturales	
Tipo	Formaciones Geológicas y Paleontológicas	
Subtipo	Formaciones Rocosas	
UBICACIÓN		
Departamento	Chuquisaca	Provincia: Sud Cinti
Distrito	3	Población cercana Las Carreras
Coordenadas	Lat. 21°04'-21°31' Long. 65°12'-65°30'	
Altura m.s.n.m.	2.548 m.s.n.m.	Dist. en Km. 22 de Las Carreras

INFRAESTRUCTURA

ACCESIBILIDAD

Punto de Partida	Punto de Llegada	Tipo de Vía	Calidad	Dist. Km. de Vía	Tiempo
Potosí	Las Carreras	Asfalto	Buena	268 km	8 hrs.
Tarija	Las Carreras	Asfalto	Buena	96 km	2.5 hrs.
Las Carreras	Socopora	Tierra	Regular	15 km	45 min.
Socopora	Atractivo	Sendero	Regular	0.5 km	3 min.

TRANSPORTE

TIPO	CALIDAD			FRECUENCIA	OBSERVACIONES
	B	R	M		
Bus/minibús/flota		X		1 - 2 veces/día	Hasta Las Carreras
Avión/avioneta					
Minivan	X			Permanente	Hasta Las Carreras
Ferrocarril					
Camión		X		1 - 4 veces/día	Hasta Las Carreras
Movilidad propia	X				A Cualquier Hora

OBSERVACIONES

SERVICIOS BÁSICOS

TIPO	EXISTENCIA	TIPO DE PROVISIÓN	POBLACIÓN CERCANA
Agua potable	Si	Red Pública	Las Carreras
Alcantarillado	No		
Instalación eléctrica	Si	Red Pública	Las Carreras

COMUNICACIÓN

TIPO	EXISTENCIA	POBLACIÓN	OBSERVAC.	DISTANCIA
Teléfono	Si	Las Carreras	3 Líneas	15 km
Fax	No			
Internet	Si	Las Carreras		15 km
Correo	Si	Las Carreras	Por Flota	15 km
Radio	No			

PLANTA TURÍSTICA

HOSPEDAJE

TIPO	EXISTE EN SITIO	EXISTEN EN POB. CERCA	CANT.	CALIDAD			CAPACIDAD	
				B	R	M	CAMAS	HAB.
Hotel	No	No						
Residencial	No	No						
Alojamiento	No	Las Carreras	1		X		4	4
Hacienda	No	Las Carreras	1		X		6	6
Otros								

ALIMENTACIÓN

TIPO	EXISTE EN SITIO	EXISTEN EN POB. CERCA	CANT.	CALIDAD			CAPACIDAD	
				B	R	M	MESAS	SILLAS
Restaurant	No	Las Carreras	1	X			3	20
Pensión	No	Las Carreras	3		X		7	36
Tienda	No	Las Carreras	5		X			
Comedor popular	No	No						
Salón de té	No	No						

EQUIPAMIENTO URBANO

SERVICIOS DE EMERGENCIA

TIPO	OBSERVACIONES (cant, tipo y horario aten.)
Atención médica	Centro de Salud de Socopora 24 hrs
Cambio de moneda	
Estación de servicio	Estación de Servicio en Villa Abecia 24 hrs
Otros	Policia 24 hrs

INFORMACIÓN COMPLEMENTARIA

DATOS CLIMÁTICOS

Temperatura:	12,5 a 17,5 °C	N° de habitantes:	145
Humedad:	51%	Grupo étnico:	Chichas
Precipitación pluvial:		Idiomas:	Castellano y Quechua
vientos predominantes:	S/N	Ocupación principal:	Agricultura

PRECAUCIONES A TOMAR EN CUENTA

Tipo de ropa a llevar:	Ropa cómoda, zapatos deportivos, gorra y protector solar.
Precauciones médicas:	Botiquín de primeros auxilios
Otros:	

CROQUIS DE UBICACIÓN



CARACTERÍSTICAS DE INTERÉS TURÍSTICO

Este es un fenómeno pétreo que causa admiración por su escala. Debido a la constitución por formaciones físicas y biológicas, toma una morfología de un hongo. Se encuentra ubicado sobre el borde del cerro que está a un costado del camino principal que conecta las distintas comunidades del municipio Las Carreras, logrando la vista libre al transitar por el camino ya sea en peatón como en medio de transporte motorizado.

INVENTARIO DE ATRACTIVOS TURÍSTICOS

ATRACTIVO		Bosquesillo de Taraya	
Categoría	Sitios Naturales		
Tipo	Llanuras		
Subtipo	Bosquesillo		
UBICACIÓN			
Departamento	Chuquisaca	Provincia: Sud Cinti	
Distrito	3	Población cercana: Las Carreras	
Coordenadas	Lat. 21°04'-21°31' Long. 65°12'-65°30'		
Altura m.s.n.m.	2,540 m.s.n.m.	Dist. en Km. 30 de Las Carreras	

INFRAESTRUCTURA

ACCESIBILIDAD

Punto de Partida	Punto de Llegada	Tipo de Via	Calidad	Dist. Km. de Via	Tiempo
Potosí	Las Carreras	Asfalto	Buena	268 km	8 hrs.
Tarja	Las Carreras	Asfalto	Buena	98 km	2.5 hrs.
Las Carreras	Taraya	Tierra	Regular	30 km	1 hrs.

OBSERVACIONES:

TRANSPORTE

TIPO	CALIDAD			FRECUENCIA	OBSERVACIONES
	B	R	M		
Bus/minibus/flota		X		1 - 2 veces/día	Hasta Las Carreras
Avión/avioneta					
Minivan	X			Permanente	Hasta Las Carreras
Ferrocarril					
Camión		X		1 - 4 veces/día	Hasta Las Carreras
Movilidad propia	X				A Cualquier Hora

OBSERVACIONES:

SERVICIOS BÁSICOS

TIPO	EXISTENCIA	TIPO DE PROVISIÓN	POBLACIÓN CERCANA
Agua potable	Si	Red Pública	Las Carreras
Acantarillado	No		
Instalación eléctrica	Si	Red Pública	Las Carreras

COMUNICACIÓN

TIPO	EXISTENCIA	POBLACIÓN	OBSERVAC.	DISTANCIA
Teléfono	Si	Taraya	1 Líneas	0 km
Fax	No			
Internet	Si	Las Carreras		30 km
Correo	Si	Las Carreras	Por Flota	30 km
Radio	No			

PLANTA TURÍSTICA

HOSPEDAJE

TIPO	EXISTE EN SITIO	EXISTEN EN POB. CERCA	CANT.	CALIDAD			CAPACIDAD	
				B	R	M	CAMAS	HAB.
Hotel	No	No						
Residencial	No	No						
Alojamiento	No	Las Carreras	1		X		4	4
Hacienda	No	Las Carreras	1		X		6	6
Otros								

ALIMENTACIÓN

TIPO	EXISTE EN SITIO	EXISTEN EN POB. CERCA	CANT.	CALIDAD			CAPACIDAD	
				B	R	M	MESAS	SILLAS
Restaurant	No	Las Carreras	1		X		3	20
Pensión	No	Las Carreras	3		X		7	38
Tienda	No	Las Carreras	5		X			
Comedor popular	No	No						
Salón de té	No	No						

EQUIPAMIENTO URBANO

SERVICIOS DE EMERGENCIA

TIPO	OBSERVACIONES(cant. tipo y horario aten.)
Atención médica	Centro de Salud de Taraya 24 hrs
Cambio de moneda	
Estación de servicio	Estación de Servicio en Villa Abecia 24 hrs
Otros	Policia 24 hrs

INFORMACIÓN COMPLEMENTARIA

DATOS CLIMÁTICOS	DATOS POBLACIONALES
Temperatura: 12,5 a 17,5°C	Nº de habitantes: 248
Humedad: 51%	Grupo étnico: Chichas
Precipitación pluvial:	Idiomas: Castellano y Quechua
vientos predominantes: S/N	Ocupación principal: Agricultura

PRECAUCIONES A TOMAR EN CUENTA

Tipo de ropa a llevar:	Ropa cómoda, zapatos deportivos, gorra y protector solar.
Precauciones médicas:	Botiquín de primeros auxilios
Otros:	

CROQUIS DE UBICACIÓN



CARACTERÍSTICAS DE INTERÉS TURÍSTICO

Observación de flora y fauna con visitas guiadas por nativos, en donde se debe hacer una parada y bajar por un sendero lleno de molles y eucaliptos. También se puede observar varias especies de orquídeas y helechos gigantes. Esta visita puede durar 45 minutos, si se recorre solo el tramo del sendero, lo cual conlleva aventura y destreza, haciendo más interesante la experiencia.

INVENTARIO DE ATRACTIVOS TURÍSTICOS

ATRACTIVO	Iglesia de Taraya	
Categoría	Patrimonio Urbano Arquitectónico	
Tipo	Legado Arqueológico	
Subtipo	Arquitectura y Arte	
UBICACIÓN		
Departamento	Chuquisaca	Provincia: Sud Cmt
Distrito	3	Población cercana: Las carreras
Coordenadas	Lat. 21°04'-21°31' Long. 65°12'-65°30'	
Altura m. s. n. m.	2,548 m. s. n. m.	Dist. en Km. 30 de Las Carreras

INFRAESTRUCTURA

ACCESIBILIDAD

Punto de Partida	Punto de Llegado	Tipo de Via	Calidad	Dist. Km. de Via	Tiempo
Polosi	Las Carreras	Asfalto	Buena	268 km	8 hrs.
Tarija	Las Carreras	Asfalto	Buena	96 km	2.5 hrs.
Las Carreras	Taraya	Tierra	Regular	30 km	1 hrs.

OBSERVACIONES:

TRANSPORTE

TIPO	CALIDAD			FRECUENCIA	OBSERVACIONES
	B	R	M		
Bus/minibus/flota		X		1 - 2 veces/día	Hasta Las Carreras
Avión/avioneta					
Minivan	X			Permanente	Hasta Las Carreras
Ferrocarril					
Camión		X		1 - 4 veces/día	Hasta Las Carreras
Movilidad propia	X				A Cualquier Hora

OBSERVACIONES

SERVICIOS BÁSICOS

TIPO	EXISTENCIA	TIPO DE PROVISIÓN	POBLACIÓN CERCANA
Agua potable	Si	Red Pública	Las Carreras
Alcantarillado	No		
Instalación eléctrica	Si	Red Pública	Las Carreras

COMUNICACIÓN

TIPO	EXISTENCIA	POBLACIÓN	OBSERVAC.	DISTANCIA
Teléfono	Si	Taraya	1 Líneas	0 km
Fax	No			
Internet	Si	Las Carreras		30 km
Correo	Si	Las Carreras	Por Flota	30 km
Radio	No			

PLANTA TURÍSTICA

HOSPEDAJE

TIPO	EXISTE EN SITIO	EXISTEN EN POB. CERCA	CANT.	CALIDAD			CAPACIDAD	
				B	R	M	CAMAS	HAB.
Hotel	No	No						
Residencial	No	No						
Alojamiento	No	Las Carreras	1		X		4	4
Hacienda	No	Las Carreras	1		X		6	6
Otros								

ALIMENTACIÓN

TIPO	EXISTE EN SITIO	EXISTEN EN POB. CERCA	CANT.	CALIDAD			CAPACIDAD	
				B	R	M	MESAS	SILLAS
Restaurant	No	Las Carreras	1		X		3	20
Pensión	No	Las Carreras	3		X		7	38
Tienda	No	Las Carreras	5		X			
Comedor popular	No	No						
Salón de té	No	No						

EQUIPAMIENTO URBANO

SERVICIOS DE EMERGENCIA

TIPO	OBSERVACIONES (cant. tipo y horario aten.)
Atención médica	Centro de Salud de Taraya 24 hrs
Cambio de moneda	
Estación de servicio	Estación de Servicio en Villa Abeda 24 hrs
Otros	Policia 24 hrs

INFORMACIÓN COMPLEMENTARIA

DATOS CLIMÁTICOS		DATOS POBLACIONALES	
Temperatura:	12,5 a 17,5°C	Nº de habitantes:	248
Humedad:	51%	Grupo étnico:	Chichas
Precipitación pluvial:		Idiomas:	Castellano y Quechua
vientos predominantes:	S/N	Ocupación principal:	Agricultura

PRECAUCIONES A TOMAR EN CUENTA

Tipo de ropa a llevar:	Ropa cómoda; zapatos deportivos, gorra y protector solar.
Precauciones médicas:	Botiquín de primeros auxilios
Otros:	

CROQUIS DE UBICACIÓN



CARACTERÍSTICAS DE INTERÉS TURÍSTICO

La arquitectura de la iglesia es de un estilo ecléctico.

INVENTARIO DE ATRACTIVOS TURÍSTICOS

ATRACTIVO	Capilla de Taraya	
Categoría	Patrimonio Urbano Arquitectónico	
Tipo	Legado Arquitectónico	
Subtipo	Arquitectura y Arte	
UBICACIÓN		
Departamento	Chuquisaca	Provincia: Sud Cinti
Distrito	3	Población cercana Las carreras
Coordenadas	Lat. 21°04'21"31' Long. 65°12'65"30"	
Altura m.s.n.m.	2.548 m.s.n.m.	Dist. en Km. 30 de Las Carreras

INFRAESTRUCTURA

ACCESIBILIDAD

Punto de Partida	Punto de Llegada	Tipo de Via	Calidad	Dist. Km. de Via	Tiempo
Potosí	Las Carreras	Asfalto	Buena	268 km	8 hrs.
Tarija	Las Carreras	Asfalto	Buena	96 km	2.5 hrs.
Las Carreras	Taraya	Tierra	Regular	30 km	1 hrs.

OBSERVACIONES:

TRANSPORTE

TIPO	CALIDAD			FRECUENCIA	OBSERVACIONES
	B	R	M		
Bus/minibus/flota		X		1 - 2 veces/día	Hasta Las Carreras
Avión/avioneta					
Minivan	X			Permanente	Hasta Las Carreras
Ferrocarril					
Camión		X		1 - 4 veces/día	Hasta Las Carreras
Movilidad propia	X				A Cualquier Hora

OBSERVACIONES:

SERVICIOS BÁSICOS

TIPO	EXISTENCIA	TIPO DE PROVISIÓN	POBLACIÓN CERCANA
Agua potable	Si	Red Pública	Las Carreras
Acantarillado	No		
Instalación eléctrica	Si	Red Pública	Las Carreras

COMUNICACIÓN

TIPO	EXISTENCIA	POBLACIÓN	OBSERVAC.	DISTANCIA
Telefono	Si	Taraya	1 Líneas	0 km
Fax	No			
Internet	Si	Las Carreras		30 km
Correo	Si	Las Carreras	Por Flota	30 km
Radio	No			

PLANTA TURÍSTICA

HOSPEDAJE

TIPO	EXISTE EN SITIO	EXISTEN EN POB. CERCA	CANT.	CALIDAD			CAPACIDAD	
				B	R	M	CAMAS	HAB.
Hotel	No	No						
Residencial	No	No						
Alojamiento	No	Las Carreras	1		X		4	4
Hacienda	No	Las Carreras	1		X		6	6
Otros								

ALIMENTACIÓN

TIPO	EXISTE EN SITIO	EXISTEN EN POB. CERCA	CANT.	CALIDAD			CAPACIDAD	
				B	R	M	MESAS	SILLAS
Restaurant	No	Las Carreras	1		X		3	20
Pensión	No	Las Carreras	3		X		7	38
Tienda	No	Las Carreras	5		X			
Comedor popular	No	No						
Salón de té	No	No						

EQUIPAMIENTO URBANO

SERVICIOS DE EMERGENCIA

TIPO	OBSERVACIONES (cant. tipo y horario aten.)
Atención médica	Centro de Salud de Taraya 24 hrs
Cambio de moneda	
Estación de servicio	Estación de Servicio en Villa Abeca 24 hrs
Otros	Policia 24 hrs

INFORMACIÓN COMPLEMENTARIA

DATOS CLIMÁTICOS	DATOS POBLACIONALES
Temperatura: 12,5 a 17,5°C	N° de habitantes: 248
Humedad: 51%	Grupo étnico: Chichas
Precipitación pluvial:	Idiomas: Castellano y Quechua
vientos predominantes: S/N	Ocupación principal: Agricultura

PRECAUCIONES A TOMAR EN CUENTA

Tipo de ropa a llevar:	Ropa cómoda, zapatos deportivos, gorra y protector solar.
Precauciones medicas:	Botiquin de primeros auxilios
Otros:	

CROQUIS DE UBICACIÓN



CARACTERÍSTICAS DE INTERÉS TURÍSTICO

La capilla nos ofrece un interior con detalles arquitectónicos e históricos que nos dejaron nuestros antepasados, así como también es en donde se celebran fiestas patronales.

INVENTARIO de ATRACTIVOS TURÍSTICOS

ATRACTIVO	Arte Rupestre de Taraya		
Categoría	Sitios Naturales		
Tipo	Legado Arqueológico		
Subtipo	Sitios y/o Yacimientos de Arte Rupestre		
UBICACIÓN			
Departamento	Choquisaca	Provincia: Sud Cinti	
Distrito	3	Población cercana: Las Carreras	
Coordenadas	Lat. 21°04'-21°31' Long. 65°12'-65°30'		
Altura m.s.n.m.	2,548 m.s.n.m.	Dist. en Km. 31 de Las Carreras	

INFRAESTRUCTURA

ACCESIBILIDAD

Punto de Partida	Punto de Llegada	Tipo de Vía	Calidad	Dist. Km.	Tiempo de Vía
Potosí	Las Carreras	Asfalto	Buena	268 km	8 hrs.
Taraja	Las Carreras	Asfalto	Buena	96 km	2.5 hrs.
Las Carreras	Taraya	Tierra	Regular	30 km	1 hrs.
Taraya	Atractivo	Sendero	Regular	1 km	20 min.

TRANSPORTE

TIPO	CALIDAD			FRECUENCIA	OBSERVACIONES
	B	R	M		
Bus/minibus/flota		X		1 - 2 veces/día	Hasta Las Carreras
Avión/avioneta					
Minivan	X			Permanente	Hasta Las Carreras
Ferrocarril					
Camión		X		1 - 4 veces/día	Hasta Las Carreras
Movilidad propia	X				A Cualquier Hora

OBSERVACIONES

SERVICIOS BÁSICOS

TIPO	EXISTENCIA	TIPO DE PROVISIÓN	POBLACIÓN CERCANA
Agua potable	Si	Red Pública	Las Carreras
Alcantarillado	No		
Instalación eléctrica	Si	Red Pública	Las Carreras

COMUNICACIÓN

TIPO	EXISTENCIA	POBLACIÓN	OBSERVAC.	DISTANCIA
Teléfono	Si	Taraya	1 Líneas	1 km
Fax	No			
Internet	Si	Las Carreras		30 km
Correo	Si	Las Carreras	Por Flota	30 km
Radio	No			

PLANTA TURÍSTICA

HOSPEDAJE

TIPO	EXISTE EN SITIO	EXISTEN EN POB. CERCA	CANT.	CALIDAD			CAPACIDAD	
				B	R	M	CAMAS	HAB.
Hotel	No	No						
Residencial	No	No						
Alojamiento	No	Las Carreras	1		X		4	4
Hacienda	No	Las Carreras	1		X		6	6
Otros								

ALIMENTACIÓN

TIPO	EXISTE EN SITIO	EXISTEN EN POB. CERCA	CANT.	CALIDAD			CAPACIDAD	
				B	R	M	MESAS	SILLAS
Restaurant	No	Las Carreras	1		X		3	20
Pensión	No	Las Carreras	3		X		7	38
Tienda	No	Las Carreras	5		X			
Comedor popular	No	No						
Salón de té	No	No						

EQUIPAMIENTO URBANO

SERVICIOS DE EMERGENCIA

TIPO	OBSERVACIONES/cant. tipo y horario aten.
Atención médica	Centro de Salud de Taraya 24 hrs.
Cambio de moneda	
Estación de servicio	Estación de Servicio en Villa Abeca 24 hrs
Otros	Policia 24 hrs

INFORMACIÓN COMPLEMENTARIA

DATOS CLIMÁTICOS	DATOS POBLACIONALES
Temperatura: 12.5 a 17.5°C	N° de habitantes: 248
Humedad: 51%	Grupo étnico: Chichas
Precipitación pluvial:	Idiomas: Castellano y Quechua
vientos predominantes: S/N	Ocupación principal: Agricultura

PRECAUCIONES A TOMAR EN CUENTA

Tipo de ropa a llevar:	Ropa cómoda, zapatos deportivos, goma y protector solar.
Precauciones médicas:	Botiquín de primeros auxilios
Otros:	

CROQUIS DE UBICACIÓN



CARACTERÍSTICAS DE INTERÉS TURÍSTICO

En el cerro de Taraya hay una serie de arte rupestre, las cuales constan de una gran variedad de grabados en piedra.

INVENTARIO DE ATRACTIVOS TURÍSTICOS

ATRACTIVO	El Rostro del Diablo	
Categoría	Sitios Naturales	
Tipo	Formaciones Geológicas y Paleontológicas	
Subtipo	Formaciones Rocosas	
UBICACIÓN		
Departamento	Chuquisaca	Provincia: Sud Cinti
Distrito	3	Población cercana Las Carreras
Coordenadas	Lat. 21°04'-21°31' Long. 65°12'-65°30'	
Altura m.s.n.m.	2,548 m.s.n.m.	Dist. en Km. 33 de Las Carreras

INFRAESTRUCTURA

ACCESIBILIDAD

Punto de Partida	Punto de Llegada	Tipo de Via	Calidad	Dist. Km.	Tiempo de Via
Potosí	Las Carreras	Asfalto	Buena	268 km	8 hrs.
Tarja	Las Carreras	Asfalto	Buena	96 km	2.5 hrs.
Las Carreras	Taraya	Tierra	Regular	30 km	1 hrs.
Taraya	Tecle	Sendero	Regular	3 km	45 min.

TRANSPORTE

TIPO	CALIDAD			FRECUENCIA	OBSERVACIONES
	B	R	M		
Bus/minibús/flota		X		1 - 2 veces/día	Hasta Las Carreras
Avión/avioneta					
Minivan	X			Permanente	Hasta Las Carreras
Ferrocarril					
Camión		X		1 - 4 veces/día	Hasta Las Carreras
Movilidad propia	X				A Cualquier Hora

SERVICIOS BÁSICOS

TIPO	EXISTENCIA	TIPO DE PROVISIÓN	POBLACIÓN CERCANA
Agua potable	Si	Red Pública	Las Carreras
Alicantillado	No		
Instalación eléctrica	Si	Red Pública	Las Carreras

COMUNICACIÓN

TIPO	EXISTENCIA	POBLACIÓN	OBSERVAC.	DISTANCIA
Teléfono	Si	Taraya	1 Líneas	1 km
Fax	No			
Internet	Si	Las Carreras		30 km
Correo	Si	Las Carreras	Por Flota	30 km
Radio	No			

PLANTA TURÍSTICA

HOSPEDAJE

TIPO	EXISTE EN SITIO	EXISTEN EN POB CERCA	CANT.	CALIDAD			CAPACIDAD	
				B	R	M	CAMAS	HAB.
Hotel	No	No						
Residencial	No	No						
Alojamiento	No	Las Carreras	1		X		4	4
Hacienda	No	Las Carreras	1		X		6	6
Otros								

ALIMENTACIÓN

TIPO	EXISTE EN SITIO	EXISTEN EN POB CERCA	CANT.	CALIDAD			CAPACIDAD	
				B	R	M	MESAS	SILLAS
Restaurant	No	Las Carreras	1	X			3	20
Pensión	No	Las Carreras	3		X		7	38
Tienda	No	Las Carreras	5		X			
Comedor popular	No	No						
Salón de té	No	No						

EQUIPAMIENTO URBANO

SERVICIOS DE EMERGENCIA

TIPO	OBSERVACIONES (cant. tipo y horario aten.)
Atención médica	Centro de Salud de Taraya 24 hrs
Cambio de moneda	
Estación de servicio	Estación de Servicio en Villa Abecá 24 hrs
Otros	Policía 24 hrs

INFORMACIÓN COMPLEMENTARIA

DATOS CLIMÁTICOS	DATOS POBLACIONALES
Temperatura: 12,5 a 17,5°C	Nº de habitantes: n/d
Humedad: 51%	Grupo étnico: Chichas
Precipitación pluvial:	Idiomas: Castellano y Quechua
vientos predominantes: S/N	Ocupación principal: Agricultura

PRECAUCIONES A TOMAR EN CUENTA

Tipo de ropa a llevar:	Ropa cómoda, zapatos deportivos, gorra y protector solar.
Precauciones médicas:	Botiquín de primeros auxilios
Otros:	

CROQUIS DE UBICACIÓN



CARACTERÍSTICAS DE INTERÉS TURÍSTICO

En la cima se encuentra un rostro particular llamado el rostro del diablo. Es una enorme roca que por su naturaleza de la misma, forma un rostro terrorífico.

INVENTARIO DE ATRACTIVOS TURÍSTICOS

ATRACTIVO	Chorros del Teclé	
Categoría	Sitios Naturales	
Tipo	Altiplano y valle	
Subtipo	Cañon o Desfiladero	
UBICACIÓN		
Departamento	Chuquisaca	Provincia: Sud Cinti
Distrito	3	Población cercana Las Carreras
Coordenadas	Lat: 21°04'-21°31' Long: 65°12'-65°30'	
Altura m.s.n.m.	2,548 m.s.n.m.	Dist. en Km. 33 de Las Carreras

INFRAESTRUCTURA

ACCESIBILIDAD					
Punto de Partida	Punto de Llegada	Tipo de Via	Calidad	Dist. Km. de Via	Tiempo
Polosi	Las Carreras	Asfalto	Buena	268 km	8 hrs.
Tarija	Las Carreras	Asfalto	Buena	96 km	2.5 hrs.
Las Carreras	Taraya	Tierra	Regular	30 km	1 hrs.
Taraya	Teclé	Sendero	Regular	3 km	45 min.

TRANSPORTE

TIPO	CALIDAD			FRECUENCIA	OBSERVACIONES
	B	R	M		
Bus/minibus/flota		X		1 - 2 veces/día	Hasta Las Carreras
Avión/avioneta					
Minivan	X			Permanente	Hasta Las Carreras
Ferrocarril					
Camión		X		1 - 4 veces/día	Hasta Las Carreras
Movilidad propia	X				A Cualquier Hora

SERVICIOS BÁSICOS

TIPO	EXISTENCIA	TIPO DE PROVISIÓN	POBLACIÓN CERCANA
Agua potable	Si	Red Pública	Las Carreras
Alcantarillado	No		
Instalación eléctrica	Si	Red Pública	Las Carreras

COMUNICACIÓN

TIPO	EXISTENCIA	POBLACIÓN	OBSERVAC.	DISTANCIA
Telefono	Si	Taraya	1 Líneas	1 km
Fax	No			
Internet	Si	Las Carreras		30 km
Correo	Si	Las Carreras	Por Flota	30 km
Radio	No			

PLANTA TURÍSTICA

HOSPEDAJE								
TIPO	EXISTE EN SITIO	EXISTEN EN POB CERCA	CANT.	CALIDAD			CAPACIDAD	
				B	R	M	CAMAS	HAB.
Hotel	No	No						
Residencial	No	No						
Alojamiento	No	Las Carreras	1		X		4	4
Hacienda	No	Las Carreras	1		X		6	6
Otros								

ALIMENTACIÓN

TIPO	EXISTE EN SITIO	EXISTEN EN POB CERCA	CANT.	CALIDAD			CAPACIDAD	
				B	R	M	MESAS	SILLAS
Restaurant	No	Las Carreras	1		X		3	20
Pensión	No	Las Carreras	3		X		7	38
Tienda	No	Las Carreras	5		X			
Comedor popular	No	No						
Salón de té	No	No						

EQUIPAMIENTO URBANO

SERVICIOS DE EMERGENCIA

TIPO	OBSERVACIONES (cant. tipo y horario aten.)
Atención médica	Centro de Salud de Taraya 24 hrs
Cambio de moneda	
Estación de servicio	Estación de Servicio en Villa Abecía 24 hrs
Otros	Policia 24 hrs

INFORMACIÓN COMPLEMENTARIA

DATOS CLIMÁTICOS		DATOS POBLACIONALES	
Temperatura:	12,5 a 17,5°C	Nº de habitantes:	n/d
Humedad:	51%	Grupo étnico:	Chichas
Precipitación pluvial:		Idiomas:	Castellano y Quechua
vientos predominantes:	S/N	Ocupación principal:	Agricultura

PRECAUCIONES A TOMAR EN CUENTA

Tipo de ropa a llevar:	Ropa cómoda, zapatos deportivos, gorra y protector solar.
Precauciones medicas:	Botiquin de primeros auxilios
Otros:	

CROQUIS DE UBICACION



CARACTERÍSTICAS DE INTERÉS TURÍSTICO

Los Chorros de Teclé son un conjunto de pozas de agua cristalina. Están protegidos por enormes piedras emplazadas naturalmente. Agua en cascadas formadas por el desnivel de este no su verticalidad y espuma, estruendo y belleza en el corazón de una naturaleza exuberante.

INVENTARIO DE ATRACTIVOS TURÍSTICOS

ATRACTIVO	Cuevas de tecle	
Categoría	Sitios Naturales	
Tipo	Formaciones Geológicas y Paleontológicas	
Subtipo	Cuevas	
UBICACIÓN		
Departamento	Chuquisaca	Provincia: Sud Cinti
Distrito	3	Población cercana: Las carreras
Coordenadas	Lat. 21°04'-21°31' Long. 65°12'-65°30'	
Altura m.s.n.m.	2.548 m.s.n.m.	Dist. en Km. 33 de Las Carreras

INFRAESTRUCTURA

ACCESIBILIDAD

Punto de Partida	Punto de Llegada	Tipo de Via	Calidad	Dist. Km. de Via	Tiempo
Potosí	Las Carreras	Asfalto	Buena	268 km	8 hrs.
Tarja	Las Carreras	Asfalto	Buena	96 km	2.5 hrs.
Las Carreras	Taraya	Tierra	Regular	30 km	1 hrs.
Taraya	Tecele	Sendero	Regular	3 km	45 min.

TRANSPORTE

TIPO	CALIDAD			FRECUENCIA	OBSERVACIONES
	B	R	M		
Bus/minibus/flota		X		1 - 2 veces/día	Hasta Las Carreras
Avión/avioneta					
Minivan	X			Permanente	Hasta Las Carreras
Ferrocarril					
Camión		X		1 - 4 veces/día	Hasta Las Carreras
Movilidad propia	X				A Cualquier Hora

OBSERVACIONES

SERVICIOS BÁSICOS

TIPO	EXISTENCIA	TIPO DE PROVISIÓN	POBLACIÓN CERCANA
Agua potable	Si	Red Pública	Las Carreras
Alcantarillado	No		
Instalación eléctrica	Si	Red Pública	Las Carreras

COMUNICACIÓN

TIPO	EXISTENCIA	POBLACIÓN	OBSERVAC.	DISTANCIA
Teléfono	Si	Taraya	1 Líneas	1 km.
Fax	No			
Internet	Si	Las Carreras		30 km.
Correo	Si	Las Carreras	Por Flota	30 km.
Radio	No			

PLANTA TURÍSTICA

HOSPEDAJE

TIPO	EXISTE EN SITIO	EXISTEN EN POB. CERCA	CANT.	CALIDAD			CAPACIDAD	
				B	R	M	CAMAS	HAB.
Hotel	No	No						
Residencial	No	No						
Alojamiento	No	Las Carreras	1		X		4	4
Hacienda	No	Las Carreras	1		X		6	6
Otros								

ALIMENTACIÓN

TIPO	EXISTE EN SITIO	EXISTEN EN POB. CERCA	CANT.	CALIDAD			CAPACIDAD	
				B	R	M	MESAS	SILLAS
Restaurant	No	Las Carreras	1		X		3	20
Pensión	No	Las Carreras	3		X		7	38
Tienda	No	Las Carreras	5		X			
Comedor popular	No	No						
Salón de té	No	No						

EQUIPAMIENTO URBANO

SERVICIOS DE EMERGENCIA

TIPO	OBSERVACIONES (cant. tipo y horario aten.)
Atención médica	Centro de Salud de Taraya 24 hrs.
Cambio de moneda	
Estación de servicio	Estación de Servicio en Villa Abecía 24 hrs.
Otros	Policia 24 hrs.

INFORMACIÓN COMPLEMENTARIA

DATOS CLIMÁTICOS

Temperatura:	12,5 a 17,5 °C	N° de habitantes:	n/d
Humedad:	51%	Grupo étnico:	Chichas
Precipitación pluvial:		Idiomas:	Castellano y Quechua
vientos predominantes:	S/N	Ocupación principal:	Agricultura

PRECAUCIONES A TOMAR EN CUENTA

Tipo de ropa a llevar:	Ropa cómoda, zapatos deportivos, gorra y protector solar.
Precauciones médicas:	Botiquin de primeros auxilios
Otros:	

CROQUIS DE UBICACIÓN



CARACTERÍSTICAS DE INTERÉS TURÍSTICO

Al final de los Chorros de Tecele en la parte superior. Son especies de cuevas medianas, tienen sistemas de entrada única y algunos sumideros alrededor de las cuevas. Estas cuevas son formadas naturalmente de las enormes rocas las mismas que protegen a los Chorros de Tecele.

INVENTARIO DE ATRACTIVOS TURÍSTICOS

ATRACTIVO	Huellas de Dinosaurio	
Categoría	Sitios Naturales	
Tipo	Formaciones Geológicas y Paleontológicas	
Subtipo	Sitios o Yacimientos Paleontológicos	
UBICACIÓN		
Departamento	Chuquisaca	Provincia: Sud Cinti
Distrito	3	Población cercana: Las Carreras
Coordenadas	Lat: 21°04'-21°31' Long: 65°12'-65°30'	
Altura (m.s.n.m.)	2,548 m.s.n.m.	Dist. en Km. 33 de Las Carreras

INFRAESTRUCTURA

ACCESIBILIDAD

Punto de Partida	Punto de Llegada	Tipo de Vía	Calidad	Dist. Km.	Tiempo de Via
Potosí	Las Carreras	Asfalto	Buena	268 km	8 hrs.
Tanja	Las Carreras	Asfalto	Buena	96 km	2.5 hrs.
Las Carreras	Taraya	Tierra	Regular	30 km	1 hrs.
Taraya	Teclé	Sendero	Regular	3 km	45 min

TRANSPORTE

TIPO	CALIDAD			FRECUENCIA	OBSERVACIONES
	B	R	M		
Bus/minibús/flota		X		1 - 2 veces/día	Hasta Las Carreras
Avión/avioneta					
Minivan	X			Permanente	Hasta Las Carreras
Ferrocarril					
Camión		X		1 - 4 veces/día	Hasta Las Carreras
Movilidad propia	X				A Cualquier Hora

SERVICIOS BÁSICOS

TIPO	EXISTENCIA	TIPO DE PROVISIÓN	POBLACIÓN CERCANA
Agua potable	Si	Red Pública	Las Carreras
Alcantarillado	No		
Instalación eléctrica	Si	Red Pública	Las Carreras

COMUNICACIÓN

TIPO	EXISTENCIA	POBLACIÓN	OBSERVAC.	DISTANCIA
Teléfono	Si	Taraya	1 Líneas	1 km
Fax	No			
Internet	Si	Las Carreras		30 km
Correo	Si	Las Carreras	Por Flota	30 km
Radio	No			

PLANTA TURÍSTICA

HOSPEDAJE

TIPO	EXISTE EN SITIO	EXISTEN EN POB CERCA	CANT.	CALIDAD			CAPACIDAD	
				B	R	M	CAMAS	HAB.
Hotel	No	No						
Residencial	No	No						
Alojamiento	No	Las Carreras	1	X			4	4
Hacienda	No	Las Carreras	1	X			6	6
Otros								

ALIMENTACIÓN

TIPO	EXISTE EN SITIO	EXISTEN EN POB CERCA	CANT.	CALIDAD			CAPACIDAD	
				B	R	M	MESAS	SILLAS
Restaurant	No	Las Carreras	1	X			3	20
Pensión	No	Las Carreras	3		X		7	38
Tienda	No	Las Carreras	5		X			
Comedor popular	No	No						
Salón de té	No	No						

EQUIPAMIENTO URBANO

SERVICIOS DE EMERGENCIA

TIPO	OBSERVACIONES (cant. tipo y horario atén.)
Atención médica	Centro de Salud de Taraya 24 hrs
Cambio de moneda	
Estación de servicio	Estación de Servicio en Villa Abecoa 24 hrs
Otros	Policia 24 hrs

INFORMACIÓN COMPLEMENTARIA

DATOS CLIMÁTICOS	DATOS POBLACIONALES
Temperatura: 12,5 a 17,5°C	Nº de habitantes: n/d
Humedad: 51%	Grupo étnico: Chichas
Precipitación pluvial:	Idiomas: Castellano y Quechua
vientos predominantes: S/N	Ocupación principal: Agricultura

PRECAUCIONES A TOMAR EN CUENTA

Tipo de ropa a llevar:	Ropa cómoda, zapatos deportivos, goma y protector solar.
Precauciones médicas:	Botiquín de primeros auxilios
Otros:	

CROQUIS DE UBICACIÓN



CARACTERÍSTICAS DE INTERÉS TURÍSTICO

En la parte mas alta del cañon de teclé se pueden ver huellas de dinosaurios impresas en en cañon.

INVENTARIO DE ATRACTIVOS TURÍSTICOS

ATRACTIVO	Iglesia de Ánimas	
Categoría	Patrimonio Urbano Arquitectónico	
Tipo	Legado Arquitectónico	
Subtipo	Arquitectura y Arte	
UBICACIÓN		
Departamento	Tarja	Provincia: Méndez
Distrito	2	Población cercana: El Puente
Coordenadas	Lat. 21°39'20"50" Long. 85°16'64"50"	
Altura m.s.n.m.	2.300 m s.n.m.	Dist. en Km. 14 de El Puente

INFRAESTRUCTURA

ACCESIBILIDAD

Punto de Partida	Punto de Llegada	Tipo de Vía	Calidad	Dist. Km.	Tiempo de Vía
Potosí	El Puente	Asfalto	Buena	273 km	8 hrs.
Tarja	El Puente	Asfalto	Buena	91 km	2.5 hrs.
El Puente	Ánimas	Asfalto/Ripio	Regular	14 km	15 min.

TRANSPORTE

TIPO	CALIDAD			FRECUENCIA	OBSERVACIONES
	B	R	M		
Bus/minibus/flota		X		1 - 2 o/semana	
Avión/avioneta					
Minivan	X			Permanente	A cualquier hora
Ferrocarril					
Camión		X		1 - 4 veces/día	Hasta El Puente
Movilidad propia					

SERVICIOS BÁSICOS

TIPO	EXISTENCIA	TIPO DE PROVISIÓN	POBLACIÓN CERCANA
Agua potable	Si	Red Pública	El Puente
Alcantarillado	No		
Instalación eléctrica	Si	Red Pública	El Puente

COMUNICACIÓN

TIPO	EXISTENCIA	POBLACIÓN	OBSERVAC.	DISTANCIA
Telefono	Si	Ánimas	1 Líneas	0 km
Fax	No			
Internet	Si	El Puente		14 km
Correo	Si	El Puente	Por Flota	14 km
Radio	No			

PLANTA TURÍSTICA

HOSPEDAJE

TIPO	EXISTE EN SITIO	EXISTEN EN POB CERCA	CANT.	CALIDAD			CAPACIDAD	
				B	R	M	CAMAS	HAB.
Hotel	No	No						
Residencial	No	No						
Alojamiento	No	El Puente	1		X		4	4
Hacienda	No	Las Carreras	1		X		6	6
Otros								

ALIMENTACIÓN

TIPO	EXISTE EN SITIO	EXISTEN EN POB CERCA	CANT.	CALIDAD			CAPACIDAD	
				B	R	M	MESAS	SILLAS
Restaurant	No	Las Carreras	1		X		3	20
Pensión	No	El puente	5		X		15	75
Tienda	No	El puente	9		X			
Comedor popular	No	No						
Salón de té	No	No						

EQUIPAMIENTO URBANO

SERVICIOS DE EMERGENCIA

TIPO	OBSERVACIONES(cant, tipo y horario aten.
Atención médica	Hospital en El Puente 24 hrs
Cambio de moneda	
Estación de servicio	Estación de Servicio en Villa Abecia 24 hrs
Otros	Policia 24 hrs

INFORMACIÓN COMPLEMENTARIA

DATOS CLIMÁTICOS	DATOS POBLACIONALES
Temperatura: 7 a 16,0°C	N° de habitantes: 58
Humedad: 51%	Grupo étnico:
Precipitación pluvial: 235 mm	Idiomas: Castellano
vientos predominantes: S/N	Ocupación principal: Agricultura

PRECAUCIONES A TOMAR EN CUENTA

Tipo de ropa a llevar:	Ropa cómoda, zapatos deportivos, gorra y protector solar.
Precauciones médicas:	Botiquín de primeros auxilios
Otros:	

CROQUIS DE UBICACIÓN



CARACTERÍSTICAS DE INTERÉS TURÍSTICO

La historia de la iglesia de Ánimas, es base fundamental para la identidad de la comunidad, por su arquitectura y sus leyendas.

INVENTARIO DE ATRACTIVOS TURÍSTICOS

ATRACTIVO	Caseron de Pirgua Pampa	
Categoría	Patrimonio Urbano Arquitectónico	
Tipo	Legado Arqueológico	
Subtipo	Arquitectura y Arte	
UBICACIÓN		
Departamento	Tanja	Provincia: Méndez
Distrito	2	Población cercana: El Puente
Coordenadas	Lat. 21°39'20"50" Long. 86°16'64"50"	
Altura m.s.n.m.	2.300 m s.n.m.	Dist. en Km. 10 de El Puente

INFRAESTRUCTURA

ACCESIBILIDAD

Punto de Partida	Punto de Llegada	Tipo de Via	Calidad	Dist. Km. de Via	Tiempo
Potosí	El Puente	Asfalto	Buena	273 km	8 hrs.
Tanja	El Puente	Asfalto	Buena	91 km	2,5 hrs.
El Puente	Pirgua Pampa	Asfalto/Ripio	Regular	10 km	15 min.
Pirgua Pampa	Atractivo	Sendero	Regular	0,5 km	30 min.

TRANSPORTE

TIPO	CALIDAD			FRECUENCIA	OBSERVACIONES
	B	R	M		
Bus/minibús/flota		X		1 - 2 c/semana	Hasta Pirgua Pampa
Avión/avioneta					
Minivan	X			Permanente	A cualquier hora
Ferrocarril					
Camión		X		1 - 4 veces/día	Hasta El Puente.
Movilidad propia					

OBSERVACIONES:

SERVICIOS BÁSICOS

TIPO	EXISTENCIA	TIPO DE PROVISIÓN	POBLACIÓN CERCANA
Agua potable	Si	Red Pública	El Puente
Alcantarillado	No		
Instalación eléctrica	Si	Red Pública	El Puente

COMUNICACIÓN

TIPO	EXISTENCIA	POBLACIÓN	OBSERVAC.	DISTANCIA
Teléfono	Si	Pirgua Pampa	1 Líneas	0 km
Fax	No			
Internet	Si	El Puente		10 km
Correo	Si	El Puente	Por Flota	10 km
Radio	No			

PLANTA TURÍSTICA

HOSPEDAJE

TIPO	EXISTE EN SITIO	EXISTEN EN POB CERCA	CANT.	CALIDAD			CAPACIDAD	
				B	R	M	CAMAS	HAB.
Hotel	No	No						
Residencial	No	No						
Alojamiento	No	El Puente	1		X		4	4
Hacienda	No	Las Carreras	1		X		6	6
Otros								

ALIMENTACIÓN

TIPO	EXISTE EN SITIO	EXISTEN EN POB CERCA	CANT.	CALIDAD			CAPACIDAD	
				B	R	M	MESAS	SILLAS
Restaurant	No	Las Carreras	1		X		3	20
Pensión	No	El puente	5		X		15	75
Tienda	No	Pompeya	1		X			
Comedor popular	No	No						
Salón de té	No	No						

EQUIPAMIENTO URBANO

SERVICIOS DE EMERGENCIA

TIPO	OBSERVACIONES (cant. tipo y horario aten.)
Atención médica	Hospital en Santa Ana de Belén 24 hrs
Cambio de moneda	
Estación de servicio	Estación de Servicio en Villa Abecia 24 hrs
Otros	Policia 24 hrs

INFORMACIÓN COMPLEMENTARIA

DATOS CLIMÁTICOS	DÁTOS POBLACIONALES
Temperatura: 7 a 16,0°C	N° de habitantes: 84
Humedad: 51%	Grupo étnico:
Precipitación pluvial: 235 mm	Idiomas: Castellano
vientos predominantes: S/N	Ocupación principal: Agricultura

PRECAUCIONES A TOMAR EN CUENTA

Tipo de ropa a llevar:	Ropa cómoda, zapatos deportivos, gorra y protector solar.
Precauciones medicas:	Botiquin de primeros auxilios
Otros:	

CROQUIS DE UBICACIÓN



CARACTERÍSTICAS DE INTERÉS TURÍSTICO

El atractivo principal, donde se puede apreciar el paisaje además de unas ruinas denominada caserón en la cuales se pudo encontrar ruinas de civilización incaica.

INVENTARIO de ATRACTIVOS TURÍSTICOS

ATRACTIVO	Arte Rupestre de Pirgua Pampa	
Categoría	Sitios Naturales	
Tipo	Legado Arqueológico	
Subtipo	Sitios y/o Yacimientos de Arte Rupestre	
UBICACIÓN		
Departamento	Tarja	Provincia: Mindez
Distrito	2	Población cercana: El Puente
Coordenadas	Lat. 21°39'-20"50' Long. 65°16'-64"50"	
Altura m.s.n.m.	2.300 m.s.n.m. Dist. en Km. 10 de El Puente	

INFRAESTRUCTURA

ACCESIBILIDAD

Punto de Partida	Punto de Llegada	Tipo de Vía	Calidad	Dist. Km. de Vía	Tiempo
Polosi	El Puente	Asfalto	Buena	268 km	8 hrs.
Tarja	El Puente	Asfalto	Buena	96 km	2.5 hrs.
El Puente	Pirgua Pampa	Asfalto/Tierra	Regular	10 km	13 min.
Pirgua Pampa	Atractivo	Sendero	Regular	0.5 km	15 min.

TRANSPORTE

TIPO	CALIDAD			FRECUENCIA	OBSERVACIONES
	B	R	M		
Bus/minibús/flota		X		1 - 2 veces/día	Hasta Las Carreras
Avión/avioneta					
Minivan	X			Permanente	Hasta El Puente
Ferrocarril					
Camión		X		1 - 4 veces/día	Hasta El Puente
Movilidad propia	X				A Cualquier Hora

SERVICIOS BÁSICOS

TIPO	EXISTENCIA	TIPO DE PROVISIÓN	POBLACIÓN CERCANA
Agua potable	Si	Red Pública	El Puente
Alcantarillado	No		
Instalación eléctrica	Si	Red Pública	El Puente

COMUNICACIÓN

TIPO	EXISTENCIA	POBLACIÓN	OBSERVAC.	DISTANCIA
Teléfono	Si	Pirgua Pampa	1 Líneas	0 km
Fax	No			
Internet	Si	El Puente		10 km
Correo	Si	El Puente	Por Flota	10 km
Radio	No			

PLANTA TURÍSTICA

HOSPEDAJE

TIPO	EXISTE EN SITIO	EXISTEN EN POB CERCA	CANT.	CALIDAD			CAPACIDAD	
				B	R	M	CAMAS	HAB.
Hotel	No	No						
Residencial	No	No						
Alojamiento	No	El Puente	1		X		4	4
Hacienda	No	Las Carreras	1		X		6	6
Otros								

ALIMENTACIÓN

TIPO	EXISTE EN SITIO	EXISTEN EN POB CERCA	CANT.	CALIDAD			CAPACIDAD	
				B	R	M	MESAS	SILLAS
Restaurant	No	Las Carreras	1		X		3	20
Pensión	No	El Puente	5		X		15	75
Tienda	No	Pompeya	1		X			
Comedor popular	No	No						
Salón de té	No	No						

EQUIPAMIENTO URBANO

SERVICIOS DE EMERGENCIA

TIPO	OBSERVACIONES Cant. tipo y horario aten.
Atención médica	Centro de Salud de Santa Ana de Belén 24 hrs
Cambio de moneda	
Estación de servicio	Estación de Servicio en Villa Abeda 24 hrs
Otros	Policia 24 hrs

INFORMACIÓN COMPLEMENTARIA

DATOS CLIMÁTICOS	DATOS POBLACIONALES
Temperatura: 7 a 16,0°C	N° de habitantes: 97
Humedad: 51%	Grupo étnico:
Precipitación pluvial: 235 mm	Idiomas: Castellano
vientos predominantes: S/N	Ocupación principal: Agricultura

PRECAUCIONES A TOMAR EN CUENTA

Tipo de ropa a llevar:	Ropa cómoda, zapatos deportivos, gorra y protector solar
Precauciones medicas:	Botiquín de primeros auxilios
Otros:	

CROQUIS DE UBICACIÓN



CARACTERÍSTICAS DE INTERÉS TURÍSTICO

Entre los cerros de la comunidades de Pompeya y Pirguapampa hay una serie de arte rupestre, las cuales constan de una gran variedad de grabados en piedra.

INVENTARIO DE ATRACTIVOS TURÍSTICOS

ATRACTIVO	Caseron de Pompeya	
Categoría	Patrimonio Urbano Arquitectónico	
Tipo	Legado Arqueológico	
Subtipo	Arquitectura y Arte	
UBICACIÓN		
Departamento	Tanja	Provincia: Méndez
Distrito	2	Población cercana: El Puente
Coordenadas	Lat. 21°39'-20"50" Long. 65°16'-64"50"	
Altura m.s.n.m.	2.300 m.s.n.m.	Dist. en Km. 8 de El Puente

INFRAESTRUCTURA

ACCESIBILIDAD

Punto de Partida	Punto de Llegada	Tipo de Via	Calidad	Dist. Km. de Via	Tiempo
Potosí	El Puente	Asfalto	Buena	273 km	8 hrs.
Tanja	El Puente	Asfalto	Buena	91 km	2.5 hrs.
El Puente	Pompeya	Asfalto/Rpío	Regular	8 km	10 min.
Pompeya	Atractivo	Sendero	Regular	1 km	45 min.

TRANSPORTE

TIPO	CALIDAD			FRECUENCIA	OBSERVACIONES
	B	R	M		
Bus/minibús/flota		X		1 - 2 o/semana	Hasta Pompeya
Avión/avioneta					
Minivan	X			Permanente	A cualquier hora
Ferrocarril					
Camión		X		1 - 4 veces/día	Hasta El Puente
Movilidad propia					

SERVICIOS BÁSICOS

TIPO	EXISTENCIA	TIPO DE PROVISIÓN	POBLACIÓN CERCANA
Agua potable	Si	Red Pública	El Puente
Alcantarillado	No		
Instalación eléctrica	Si	Red Pública	El Puente

COMUNICACIÓN

TIPO	EXISTENCIA	POBLACIÓN	OBSERVAC.	DISTANCIA
Telefono	Si	Pompeya	1 Líneas	0 km
Fax	No			
Internet	Si	El Puente		8 km
Correo	Si	El Puente	Por Flota	8 km
Radio	No			

PLANTA TURÍSTICA

HOSPEDAJE

TIPO	EXISTE EN SITIO	EXISTEN EN POB CERCA	CANT.	CALIDAD			CAPACIDAD	
				B	R	M	CAMAS	HAB.
Hotel	No	No						
Residencial	No	No						
Alojamiento	No	El Puente	1		X		4	4
Hacienda	No	Las Carreras	1		X		6	6
Otros								

ALIMENTACIÓN

TIPO	EXISTE EN SITIO	EXISTEN EN POB CERCA	CANT.	CALIDAD			CAPACIDAD	
				B	R	M	MESAS	SILLAS
Restaurant	No	Las Carreras	1		X		3	20
Pensión	No	El puente	5		X		15	75
Tienda	Si		1		X			
Comedor popular	No	No						
Salon de té	No	No						

EQUIPAMIENTO URBANO

SERVICIOS DE EMERGENCIA

TIPO	OBSERVACIONES(cant, tipo y horario aten.
Atención médica	Hospital en Santa Ana de Belón 24 hrs
Cambio de moneda	
Estación de servicio	Estación de Servicio en Villa Abeca 24 hrs
Otros	Policia 24 hrs

INFORMACIÓN COMPLEMENTARIA

DATOS CLIMÁTICOS	DATOS POBLACIONALES
Temperatura: 7 a 16.0°C	N° de habitantes: 96
Humedad: 51%	Grupo étnico:
Precipitación pluvial: 235 mm	Idiomas: Castellano
vientos predominantes: S/N	Ocupación principal: Agricultura

PRECAUCIONES A TOMAR EN CUENTA

Tipo de ropa a llevar:	Ropa cómoda, zapatos deportivos, goma y protector solar
Precauciones médicas:	Botiquin de primeros auxilios
Otros:	

CROQUIS DE UBICACIÓN



CARACTERÍSTICAS DE INTERÉS TURÍSTICO

La ruina del caserón de Pompeya, se cree que era un tipo de lugar estratégico de comunicación y salvaguardarse del imponente río San Juan del Oro.

INVENTARIO DE ATRACTIVOS TURÍSTICOS

ATRACTIVO	El Puente	
Categoría	Patrimonio Urbano Arquitectónico	
Tipo	Legado Arquitectónico	
Subtipo	Arquitectura y Arte	
UBICACIÓN		
Departamento	Tanja	Provincia: Méndez
Distrito	1	Población cercana: El Puente
Coordenadas	Lat. 21°38'-20"-50" Long. 65°16'-64"-50"	
Altura m.s.n.m.	2,300 m.s.n.m. Dist. en Km. 0 de El Puente	

INFRAESTRUCTURA

ACCESIBILIDAD

Punto de Partida	Punto de Llegada	Tipo de Via	Calidad	Dist. Km. de Via	Tiempo
Polosaj	El Puente	Asfalto	Buena	273 km	8 hrs.
Tanja	El Puente	Asfalto	Buena	91 km	2.5 hrs.

TRANSPORTE

TIPO	CALIDAD			FRECUENCIA	OBSERVACIONES
	B	R	M		
Bus/minibús/flota		X		1 - 2 c/día	Hasta El Puente
Avión/avioneta					
Minivan	X			Permanente	A cualquier hora
Ferrocarril					
Camión			X	1 - 4 veces/día	Hasta El Puente
Movilidad propia					

SERVICIOS BÁSICOS

TIPO	EXISTENCIA	TIPO DE PROVISIÓN	POBLACIÓN CERCANA
Agua potable	Si	Red Pública	El Puente
Alcantarillado	No		
Instalación eléctrica	Si	Red Pública	El Puente

COMUNICACIÓN

TIPO	EXISTENCIA	POBLACIÓN	OBSERVAC.	DISTANCIA
Telefono	Si	El Puente	3 Líneas	0 km
Fax	No			
Internet	Si	El Puente		0 km
Correo	Si	El Puente	Por Flota	0 km
Radio	No			

PLANTA TURÍSTICA

HOSPEDAJE

TIPO	EXISTE EN SITIO	EXISTEN EN POB. CERCA	CANT.	CALIDAD			CAPACIDAD	
				B	R	M	CAMAS	HAB.
Hotel	No	No						
Residencial	No	No						
Alojamiento	Si		1	X			4	4
Hacienda	No	Las Carreras	1	X			6	6
Otros								

ALIMENTACIÓN

TIPO	EXISTE EN SITIO	EXISTEN EN POB. CERCA	CANT.	CALIDAD			CAPACIDAD	
				B	R	M	MESAS	SILLAS
Restaurant	No	Las Carreras	1	X			3	20
Pensión	Si		5	X			15	75
Tienda	Si		9	X				
Comedor popular	No	No						
Salón de té	No	No						

EQUIPAMIENTO URBANO

SERVICIOS DE EMERGENCIA

TIPO	OBSERVACIONES(cant. tipo y horario aten.)
Atención médica	Hospital en El Puente 24 hrs
Cambio de moneda	
Estación de servicio	Estación de Servicio en Villa Abecia 24 hrs
Otros	Policia 24 hrs

INFORMACIÓN COMPLEMENTARIA

DATOS CLIMÁTICOS	DATOS POBLACIONALES
Temperatura: 7 a 16.0°C	N° de habitantes: 2043
Humedad: 51%	Grupo étnico:
Precipitación pluvial: 235 mm	Idiomas: Castellano
vientos predominantes: S/N	Ocupación principal: Agricultura

PRECAUCIONES A TOMAR EN CUENTA

Tipo de ropa a llevar:	Ropa cómoda, zapatos deportivos, gorra y protector solar.
Precauciones medicas:	Botiquin de primeros auxilios
Otros:	

CROQUIS DE UBICACIÓN



CARACTERÍSTICAS DE INTERÉS TURÍSTICO

El puente de la guerra del chaco ya nombrado como patrimonio cultural de Bolivia.