PLANO DE SITIO Y TECHOS

ESC: 1: 1000

UAJMS	CENTRO DE EQUITACION INTEGRAL EN LA CIUDAD DE TARIJA	FACULTAD DE CIENCIAS Y TECNOLOGIA	PLANO DE SITIO Y TECHOS			7.2. /23
		CARRERA DE ARQUITECTURA Y IRBANISMO	ESTUDIANTE: FABIAN ESTEFANO HORALES GOMEZ	PROYECTO DE GRADO	ESCALA: INDICADA	
			DOCENTE GUIA: ARQ. JOSE LUIS ENRIQUEZ ZENTENO	GRUPO: 10		

PROPUESTA PAISAJISTA

PLANO VISTA DE PAJARO DEL PROYECTO

ESC: 1.1000

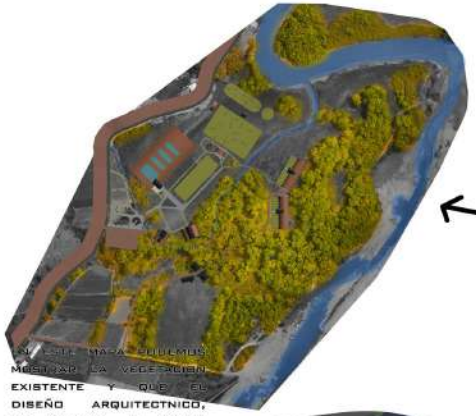

EN ESTE MAPA PODEMOS MOSTRAR LA VEGETACION EXISTENTE Y QUE EL DISEÑO ARQUITECTNICO, NO AGREDE AL MEDIO FISICO.



CONSIDERAR LA PROTECCION DE LOS VIENTOS DOMINANTES FUE CLAVE PARA EL EMPLAZAMIENTO DEL PRYECTO, YA QUE CON LA VEGETACION ES MUY IMPORTANTE MITIGAR LOS GOLPES DEL VIENTO PROVENIENTE DEL SUR-ESTE Y ASI GENERAR ZONAS CALMAS DENTRO DEL PREDIO.

MANTENIENDO LA VEGETACION, EMPLAZANDO EL PROYECTO ARQUITECTONICO, SE PROSIGUIO CON LA INTRODUCCION DE UN DISEÑO PAISAJISTA PARA LAS ZONAS LIBRES, CON FINES BIOCLIMATICOS Y DE EMBELLECIMIENTO

EL DISEÑO PAISAJISTICO DEL PROYECTO SE BASA EN LA UTILIZACION DE LA VEGETACION SELCCIONADA PRIMERAMENTE PARA USOS BIOCLIMATICOS Y CONSIGUIENTE PARA EMBELLECER EL PROYECTO. PARTIENDO DE UNA FILOSOFIA MEDIO AMBIENTAL, EL DISEÑO ARQUITECTONICO SE BASO EN LA PRESERVACION DE LA VEGETACION EXISTENTE, DESPUES DE ESTAR UBICADA, ENVERDECER AUN MAS EL PROYECTO. LAS ESPECIES INTRODUCIDAS SON LAS ESPECIES QUE HABITAN EN LA ZONA DEL PROYECTO.

PERSPECTIVAS DEL PROYECTO

FICHAS TECNICA DE LA VEGETACION PROPUESTA

PLANO PLANIMETRIA GENERAL
ESC:1:1000

UAJMS	CENTRO DE EQUITACION INTEGRAL EN LA CIUDAD DE TARIJA	FACULTAD DE CIENCIAS Y TECNOLOGIA	PLANO PLANIMETRIA GENERAL		LAMINA
		CARRERA DE ARQUITECTURA Y IRBANISMO	ESTUDIANTE: FABIAN ESTEFANO NORALES GOMEZ	PROYECTO DE GRADO	ESCALA: INDICADA
			DOCENTE GUIA: ARQ. JOSE LUIS ENRIQUEZ ZENTENO	GRUPO: 10	9.1. /23

PERSPECTIVAS EXTERIORES DEL PROYECTO

PERSPECTIVAS INTERIORES DEL PROYECTO