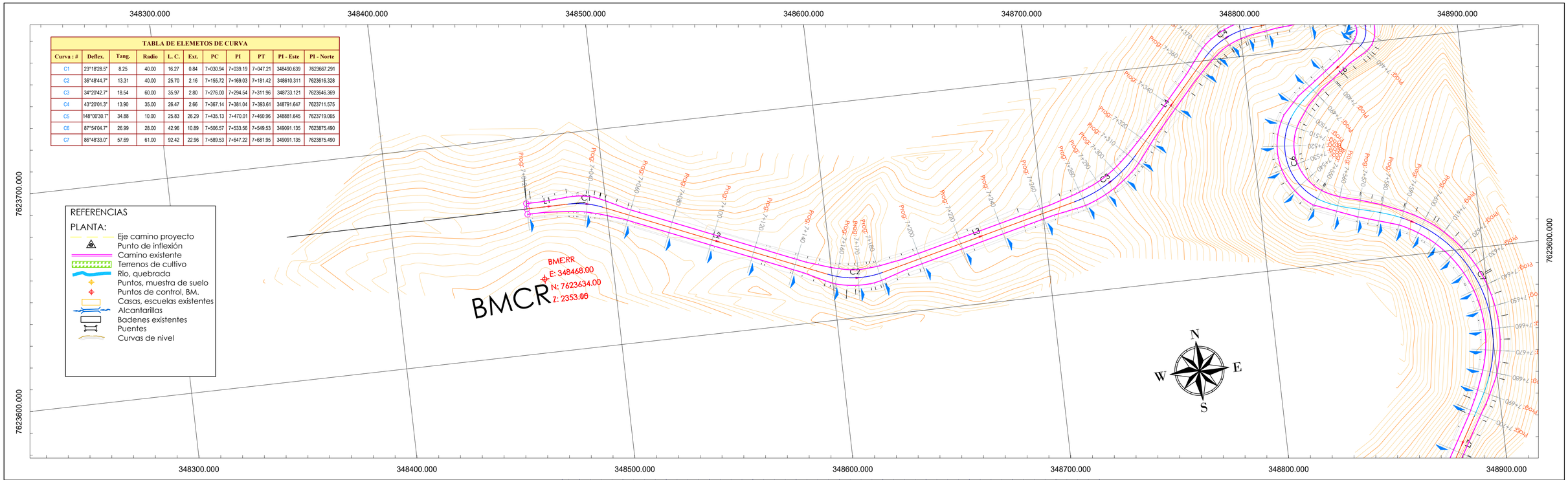
TABLA DE ELEMETOS DE CURVA										
Curva : #	Deflex.	Tang.	Radio	L. C.	Ext.	PC	PI	PT	PI - Este	PI - Norte
C1	23°18'28.5"	8.25	40.00	16.27	0.84	7+030.94	7+039.19	7+047.21	348490.639	7623667.291
C2	36°48'44.7"	13.31	40.00	25.70	2.16	7+155.72	7+169.03	7+181.42	348610.311	7623616.328
C3	34°20'42.7"	18.54	60.00	35.97	2.80	7+276.00	7+294.54	7+311.96	348733.121	7623646.369
C4	43°20'01.3"	13.90	35.00	26.47	2.66	7+367.14	7+381.04	7+393.61	348791.647	7623711.575
C5	148°00'30.7"	34.88	10.00	25.83	26.29	7+435.13	7+470.01	7+460.96	348881.645	7623719.065
C6	87°54'04.7"	26.99	28.00	42.96	10.89	7+506.57	7+533.56	7+549.53	349091.135	7623875.490
C7	86°48'33.0"	57.69	61.00	92.42	22.96	7+589.53	7+647.22	7+681.95	349091.135	7623875.490



UNIVERSITARIO: MARIO OVANDO SÁNCHEZ	UNIVERSIDAD AUTONOMA JUAN MISAEL SARACHO FACULTAD DE CIENCIAS Y TECNOLOGIA CARRERA DE INGENIERIA CIVIL ASIGNATURA: PROYECTO DE INGENIERIA CIVIL II CIV-502	Proyecto: DISEÑO DE INGENIERIA TRAMO CARLASO ESTE - CANCHONES	Revisión:	Título: PLANO PLANTA PERFIL Tramo: TRAMO 7+012.00 - 7+260.00 - 01 Escalas: INDICADAS Nº de Lámina: 01 /23


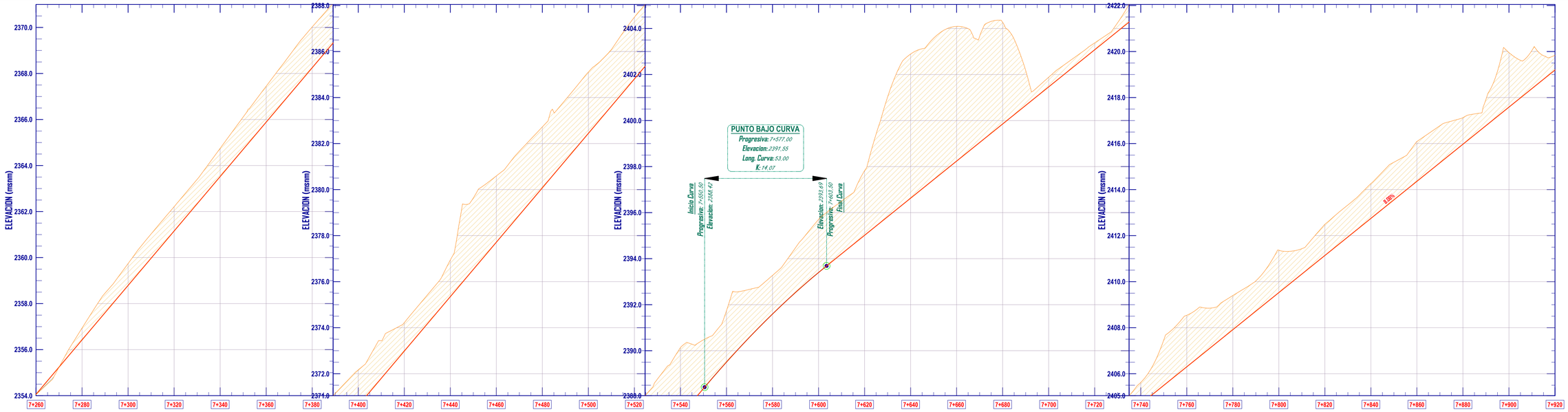


TABLA DE ELEMETOS DE CURVA									
Curva : #	Deflex.	Tang.	Radio	L. C.	Ext.	PC	PI	PT	PI - Este	PI - Norte
C8	73°41'15.8"	41.21	55.00	70.74	13.73	7+746.85	7+788.06	7+817.59	348839.892	7623440.663
C9	29°20'06.8"	7.85	30.00	15.36	1.01	7+894.82	7+902.67	7+910.18	349593.417	7623081.303
C10	44°25'10.6"	16.33	40.00	31.01	3.21	7+950.18	7+966.51	7+981.19	349593.417	7623081.303
C11	72°53'35.4"	29.54	40.00	50.89	9.73	8+037.84	8+067.38	8+088.73	349107.118	7623373.869
C12	23°07'30.2"	8.18	40.00	16.14	0.83	8+219.94	8+228.12	8+236.08	349282.610	7623531.115
C13	126°10'32.5"	49.25	25.00	55.05	30.23	8+274.08	8+323.34	8+329.14	349282.610	7623531.115
C14	23°03'53.6"	7.14	35.00	14.09	0.72	8+413.60	8+420.74	8+427.69	349304.590	7623455.484

REFERENCIAS

PLANTA:

- Eje camino proyecto
- Punto de inflexión
- Camino existente
- Terrenos de cultivo
- Rio, quebrada
- Puntos, muestra de suelo
- Puntos de control, BM.
- Casas, escuelas existentes
- Alcantarillas
- Badenes existentes
- Puentes
- Curvas de nivel



| | | | | | | | | |

348800.000 348900.000 349000.000 349100.000 349200.000

7623800.000 7623700.000 7623300.000

348600.000 348700.000 348800.000 348900.000 349000.000

TABLA DE ELEMETOS DE CURVA

Curva : #	Deflex.	Tang.	Radio	L. C.	Ext.	PC	PI	PT	PI - Este	PI - Norte
C15	56°23'19.9"	16.08	30.00	29.53	4.04	8+479.67	8+495.75	8+509.19	349352.193	7623397.264
C16	9°32'06.5"	5.00	60.00	9.99	0.21	8+572.42	8+577.43	8+582.41	349402.491	7623560.575
C17	9°33'18.8"	6.69	80.00	13.34	0.28	8+622.41	8+629.10	8+635.75	349402.491	7623560.575
C18	55°16'30.9"	15.71	30.00	28.94	3.86	8+721.30	8+737.01	8+750.25	349314.541	7623159.346
C19	20°48'27.8"	9.18	50.00	18.16	0.84	8+832.18	8+841.36	8+850.34	349382.642	7623077.727
C20	97°45'37.6"	45.82	40.00	68.25	20.82	8+933.28	8+979.10	9+001.52	349386.684	7622943.334
C21	63°45'04.0"	18.66	30.00	33.38	5.33	9+069.02	9+087.68	9+102.40	349501.105	7623003.614

N E S W

REFERENCIAS

PLANTA:

- Eje camino proyecto
- Punto de inflexión
- Camino existente
- Terrenos de cultivo
- Rio, quebrada
- Puntos, muestra de suelo
- Puntos de control, BM.
- Casas, escuelas existentes
- Alcantarillas
- Badenes existentes
- Puentes
- Curvas de nivel

ELEVACION (msnm)

PUNTO BAJO CURVA
Progresiva: 8+107.00
Elevacion: 2434.27
Long. Curva: 25.00
K: 2.70

Inicio Curva
Progresiva: 8+094.50
Elevacion: 2433.29

Elevacion: 2434.12
Progresiva: 8+119.50
Final Curva

-12%

PUNTO ALTO CURVA
Progresiva: 8+291.00
Elevacion: 2432.05
Long. Curva: 25.00
K: 2.74

Inicio Curva
Progresiva: 8+278.50
Elevacion: 2432.20

Elevacion: 2432.04
Progresiva: 8+303.50
Final Curva

7.85%

COTA TERRENO	2419.84 2421.25 2422.80 2424.09 2425.78 2428.24 2429.87 2430.19 2431.99 2432.09 2433.50 2433.66 2433.59 2434.11 2433.87 2432.32 2431.66 2433.63 2431.87 2433.39 2432.06 2433.15 2432.33 2432.91 2433.06 2432.67 2438.27 2432.43 2440.19 2432.19 2434.73 2432.79 2440.54 2434.35 2442.42 2435.94 2437.52 2445.26 2439.11 2442.43 2440.69 2442.22 2441.26 2442.28 2443.86 2443.90 2444.77 2445.45 2446.84 2447.03 2448.62 2446.77 2449.25 2450.20 2450.99 2451.79 2452.55 2453.38 2454.00
COTA RASANTE	2419.28 2420.81 2421.25 2422.42 2422.80 2424.03 2424.09 2425.65 2425.78 2427.26 2428.24 2428.87 2429.87 2430.48 2430.19 2432.09 2431.99 2433.66 2433.50 2434.11 2433.59 2433.87 2432.32 2431.66 2433.63 2431.87 2433.39 2433.15 2432.06 2432.91 2432.33 2432.67 2433.06 2432.43 2438.27 2432.19 2440.19 2432.79 2434.73 2434.35 2440.54 2435.94 2442.42 2437.52 2445.26 2439.11 2442.43 2440.69 2442.22 2442.28 2441.26 2443.86 2443.90 2445.45 2444.77 2447.03 2446.84 2448.62 2446.77 2449.25 2450.20 2450.99 2451.79 2452.55 2453.38 2454.00
ALT. ....CORTE_...	0.65 0.44 0.38 0.06 0.14 0.98 1.00 0.29 0.10 0.15 0.52 1.55 1.98 1.52 1.09 0.58 0.39 5.85 8.01 1.94 6.19 6.49 5.74 3.32 1.52 1.01 0.04 0.67 1.19 1.85 0.95 0.80 0.83 0.66
ALT. RELLENO_	
DIAGRAMA VERTICAL	S=8.06% en 492.59m; LCV=25.00m R=269.79m; S=-1.21% en 159.01m; LCV=25.00m R=273.79m; S=7.93% en 464.95m
DIAGRAMA HORIZONTAL	L=20.00m; L=31.01m R=40.00m C : 10; L=20.00m; L = 36.65m; L=50.89m R=40.00m C : 11; L = 111.21m; L=20.00m; L=16.14m R=40.00m C : 12; L=20.00m; L=18.00m; L=55.05m R=25.00m C : 13; L=18.00m; L = 66.46m; L=14.09m R=35.00m C : 14; L = 51.98m; L=29.53m R=30.00m C : 15; L = 43.23m; L=20.00m; L=9.99m R=60.00m C : 16

UNIVERSITARIO: MARIO OVANDO SÁNCHEZ

UNIVERSIDAD AUTONOMA JUAN MISAEL SARACHO
FACULTAD DE CIENCIAS Y TECNOLOGIA
CARRERA DE INGENIERIA CIVIL
ASIGNATURA: PROYECTO DE INGENIERIA CIVIL II CIV-502

Proyecto:
DISEÑO DE INGENIERIA TRAMO CARLASO ESTE - CANCHONES

Revisión:

Título: PLANO PLANTA PERFIL

Tramo: TRAMO 7+920.00 - 8+580.00 - 03

Escalas: INDICADAS

Nº de Lámina: 03/23

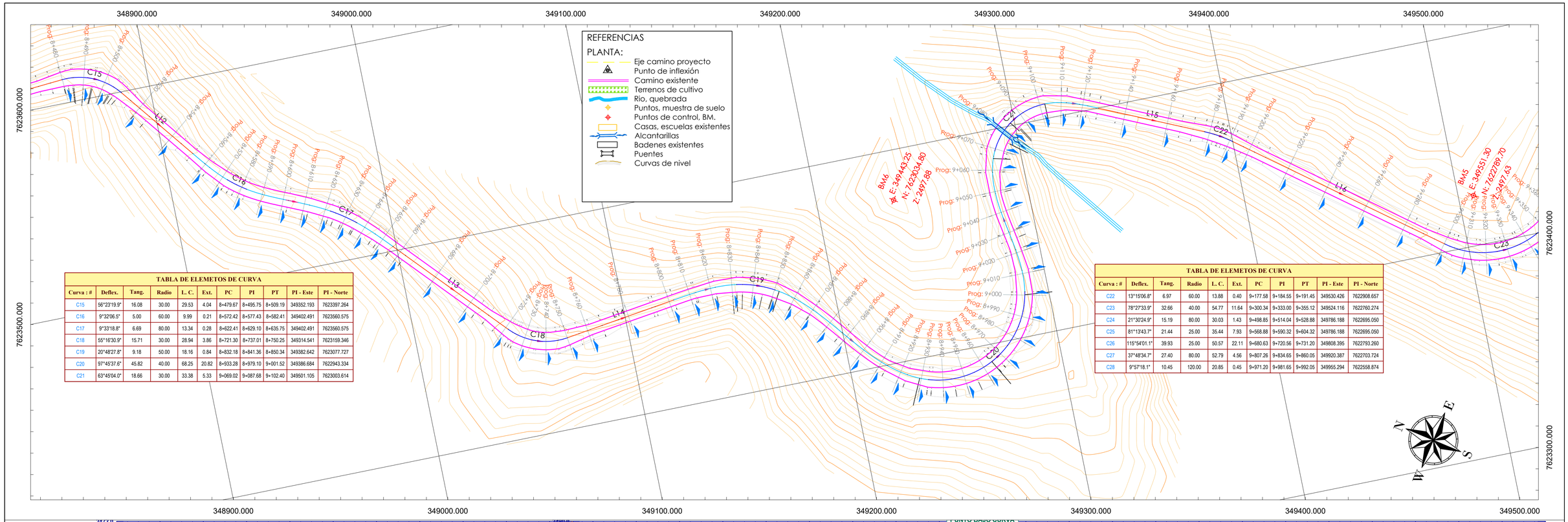
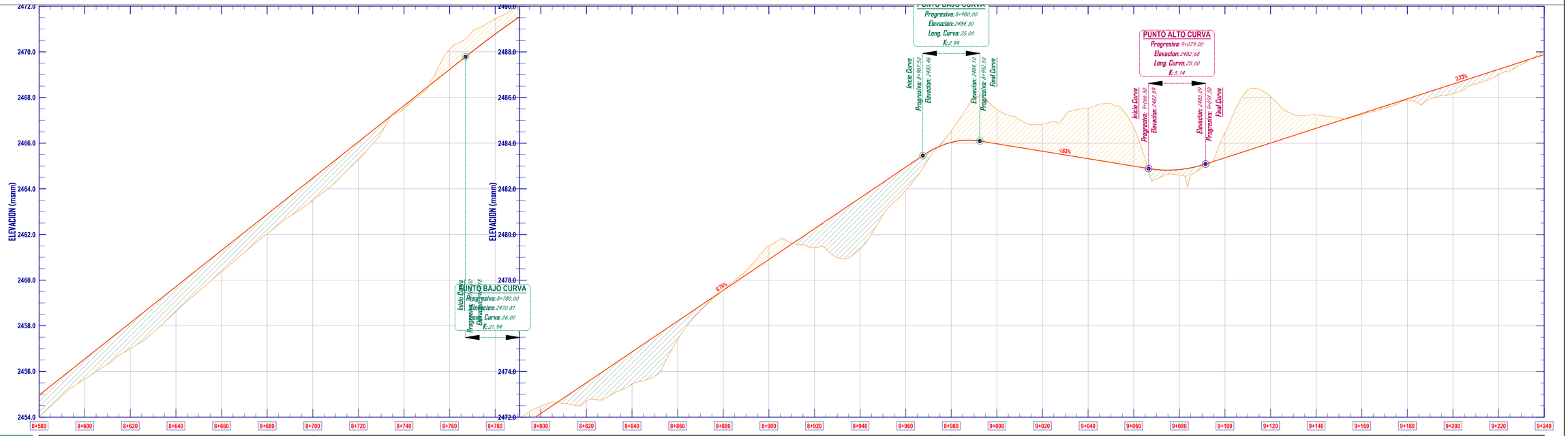


TABLA DE ELEMETOS DE CURVA										
Curva : #	Deflex.	Tang.	Radio	L. C.	Ext.	PC	PI	PT	PI - Este	PI - Norte
C15	56°23'19.9"	16.08	30.00	29.53	4.04	8+479.67	8+495.75	8+509.19	349352.193	7623397.264
C16	9°32'06.5"	5.00	60.00	9.99	0.21	8+572.42	8+577.43	8+582.41	349402.491	7623560.575
C17	9°33'18.8"	6.69	80.00	13.34	0.28	8+622.41	8+629.10	8+635.75	349402.491	7623560.575
C18	55°16'30.9"	15.71	30.00	28.94	3.86	8+721.30	8+737.01	8+750.25	349314.541	7623159.346
C19	20°48'27.8"	9.18	50.00	18.16	0.84	8+832.18	8+841.36	8+850.34	349382.642	7623077.727
C20	97°45'37.6"	45.82	40.00	68.25	20.82	8+933.28	8+979.10	9+001.52	349386.684	7622943.334
C21	63°45'04.0"	18.66	30.00	33.38	5.33	9+069.02	9+087.68	9+102.40	349501.105	7623003.614

TABLA DE ELEMETOS DE CURVA										
Curva : #	Deflex.	Tang.	Radio	L. C.	Ext.	PC	PI	PT	PI - Este	PI - Norte
C22	13°15'06.8"	6.97	60.00	13.88	0.40	9+177.58	9+184.55	9+191.45	349530.426	7622908.657
C23	78°27'33.9"	32.66	40.00	54.77	11.64	9+300.34	9+333.00	9+355.12	349524.116	7622760.274
C24	21°30'24.9"	15.19	80.00	30.03	1.43	9+498.85	9+514.04	9+528.88	349786.188	7622695.050
C25	81°13'43.7"	21.44	25.00	35.44	7.93	9+568.88	9+590.32	9+604.32	349786.188	7622695.050
C26	115°54'01.1"	39.93	25.00	50.57	22.11	9+680.63	9+720.56	9+731.20	349808.395	7622793.260
C27	37°48'34.7"	27.40	80.00	52.79	4.56	9+807.26	9+834.65	9+860.05	349920.387	7622703.724
C28	9°57'18.1"	10.45	120.00	20.85	0.45	9+971.20	9+981.65	9+992.05	349955.294	7622558.874



UNIVERSITARIO: MARIO OVANDO SÁNCHEZ

UNIVERSIDAD AUTONOMA JUAN MISAEL SARACHO
FACULTAD DE CIENCIAS Y TECNOLOGIA
CARRERA DE INGENIERIA CIVIL
ASIGNATURA: PROYECTO DE INGENIERIA CIVIL II CIV-502

Proyecto:
DISEÑO DE INGENIERIA TRAMO CARLASO ESTE - CANCHONES

Revisión:

Título: PLANO PLANTA PERFIL

Tramo: TRAMO 8+580.00 - 9+240.00 - 04

Escalas: INDICADAS

Nº de Lámina: 04/23

349400.000 | 349500.000 | 349600.000

7623400.000

7622700.000

TABLA DE ELEMETOS DE CURVA										
Curva : #	Deflex.	Tang.	Radio	L. C.	Ext.	PC	PI	PT	PI - Este	PI - Norte
C22	13°15'06.8"	6.97	60.00	13.88	0.40	9+177.58	9+184.55	9+191.45	349530.426	7622908.657
C23	78°27'33.9"	32.66	40.00	54.77	11.64	9+300.34	9+333.00	9+355.12	349524.116	7622760.274
C24	21°30'24.9"	15.19	80.00	30.03	1.43	9+498.85	9+514.04	9+528.88	349786.188	7622695.050
C25	81°13'43.7"	21.44	25.00	35.44	7.93	9+568.88	9+590.32	9+604.32	349786.188	7622695.050
C26	115°54'01.1"	39.93	25.00	50.57	22.11	9+680.63	9+720.56	9+731.20	349808.395	7622793.260
C27	37°48'34.7"	27.40	80.00	52.79	4.56	9+807.26	9+834.65	9+860.05	349920.387	7622703.724
C28	9°57'18.1"	10.45	120.00	20.85	0.45	9+971.20	9+981.65	9+992.05	349955.294	7622558.874

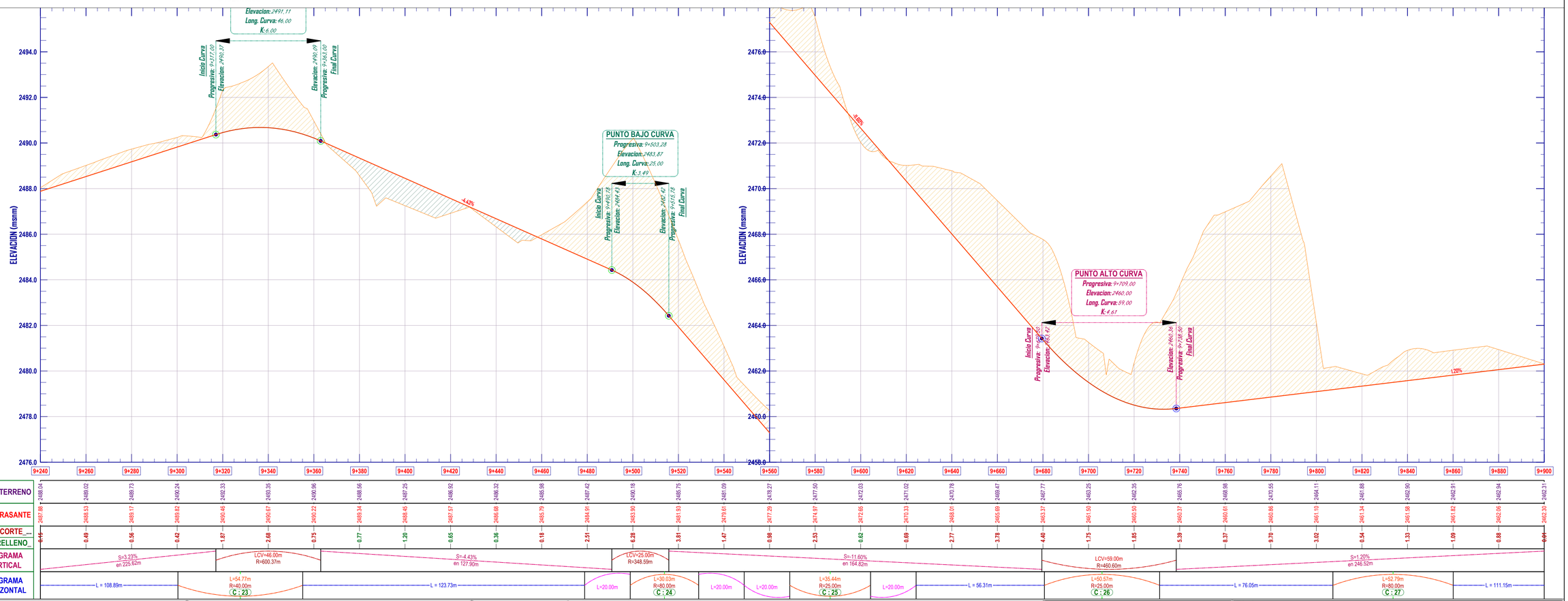
REFERENCIAS

PLANTA:

- Eje camino proyecto
- Punto de inflexión
- Camino existente
- Terrenos de cultivo
- Rio, quebrada
- Puntos, muestra de suelo
- Puntos de control, BM.
- Casas, escuelas existentes
- Alcantarillas
- Badenes existentes
- Puentes
- Curvas de nivel

BM5
E: 349551.30
N: 7622789.70
Z: 2497.63

349200.000 | 349300.000 | 349400.000



UNIVERSITARIO: MARIO OVANDO SÁNCHEZ

UNIVERSIDAD AUTONOMA JUAN MISAEL SARACHO
FACULTAD DE CIENCIAS Y TECNOLOGIA
CARRERA DE INGENIERIA CIVIL
ASIGNATURA: PROYECTO DE INGENIERIA CIVIL II CIV-502

Proyecto:

DISEÑO DE INGENIERIA TRAMO CARLASO ESTE - CANCHONES

Revisión:

Título: PLANO PLANTA PERFIL

Tramo: TRAMO 9+240.00 - 9+900.00 - 05

Escalas: INDICADAS

Nº de Lámina: 05 /23

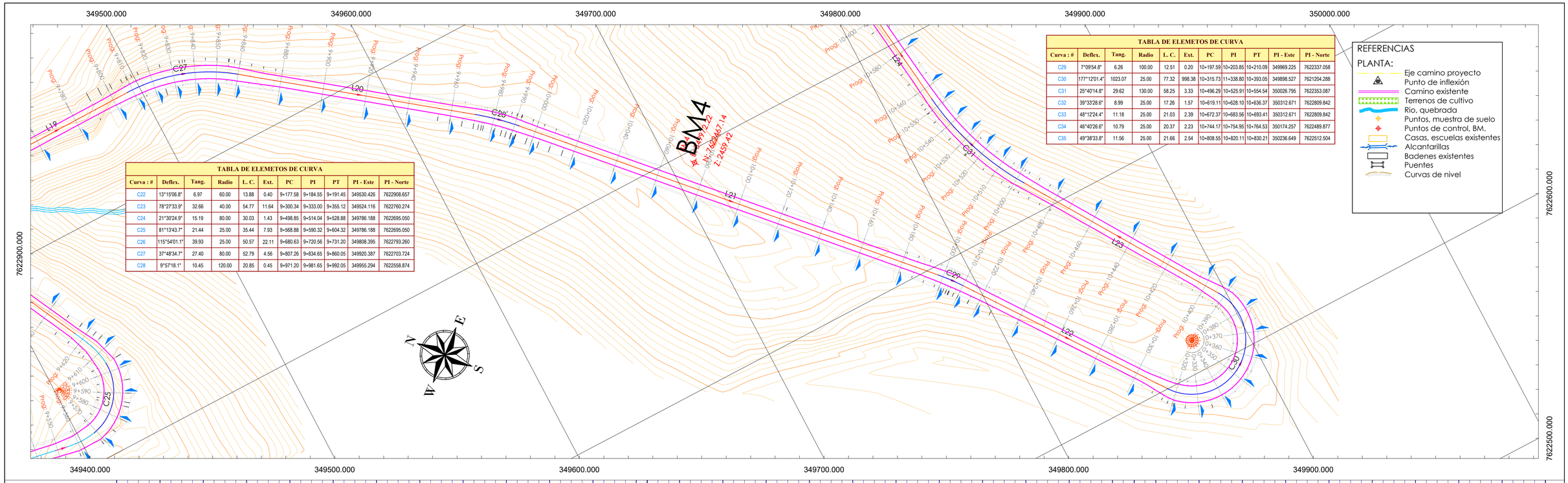


TABLA DE ELEMETOS DE CURVA

Curva : #	Deflex.	Tang.	Radio	L. C.	Ext.	PC	PI	PT	PI - Este	PI - Norte
C22	13°15'06.8"	6.97	60.00	13.88	0.40	9+177.58	9+184.55	9+191.45	349530.426	7622908.657
C23	78°27'33.9"	32.66	40.00	54.77	11.64	9+300.34	9+333.00	9+355.12	349524.116	7622760.274
C24	21°30'24.9"	15.19	80.00	30.03	1.43	9+498.85	9+514.04	9+528.88	349786.188	7622695.050
C25	81°13'43.7"	21.44	25.00	35.44	7.93	9+568.88	9+590.32	9+604.32	349786.188	7622695.050
C26	115°54'01.1"	39.93	25.00	50.57	22.11	9+680.63	9+720.56	9+731.20	349808.395	7622793.260
C27	37°48'34.7"	27.40	80.00	52.79	4.56	9+807.26	9+834.65	9+860.05	349920.387	7622703.724
C28	9°57'18.1"	10.45	120.00	20.85	0.45	9+971.20	9+981.65	9+992.05	349955.294	7622558.874

TABLA DE ELEMETOS DE CURVA

Curva : #	Deflex.	Tang.	Radio	L. C.	Ext.	PC	PI	PT	PI - Este	PI - Norte
C29	7°09'54.8"	6.26	100.00	12.51	0.20	10+197.59	10+203.85	10+210.09	349969.225	7622337.058
C30	177°12'01.4"	1023.07	25.00	77.32	998.38	10+315.73	11+338.80	10+393.05	349898.527	7621204.288
C31	25°40'14.8"	29.62	130.00	58.25	3.33	10+496.29	10+525.91	10+554.54	350026.795	7622353.087
C32	39°33'28.6"	8.99	25.00	17.26	1.57	10+619.11	10+628.10	10+636.37	350312.671	7622809.842
C33	48°12'24.4"	11.18	25.00	21.03	2.39	10+672.37	10+683.56	10+693.41	350312.671	7622809.842
C34	46°40'26.6"	10.79	25.00	20.37	2.23	10+744.17	10+754.95	10+764.53	350174.257	7622489.877
C35	49°38'33.8"	11.56	25.00	21.66	2.54	10+808.55	10+820.11	10+830.21	350236.649	7622512.504

REFERENCIAS

PLANTA:

- Eje camino proyecto
- Punto de inflexión
- Camino existente
- Terrenos de cultivo
- Rio, quebrada
- Puntos, muestra de suelo
- Puntos de control, BM.
- Casas, escuelas existentes
- Alcantarillas
- Badenes existentes
- Puentes
- Curvas de nivel

UNIVERSITARIO: MARIO OVANDO SÁNCHEZ

UNIVERSIDAD AUTONOMA JUAN MISAEL SARACHO
FACULTAD DE CIENCIAS Y TECNOLOGIA
CARRERA DE INGENIERIA CIVIL
ASIGNATURA: PROYECTO DE INGENIERIA CIVIL II CIV-502

Proyecto:

DISEÑO DE INGENIERIA TRAMO CARLASO ESTE - CANCHONES

Revisión:

Título: PLANO PLANTA PERFIL

Tramo: TRAMO 9+900.00 - 10+560.00 - 06

Escalas: INDICADAS

Nº de Lámina: 06/23

350000.000 350100.000

7622700.000 7622100.000

349800.000 349900.000 350000.000

TABLA DE ELEMETOS DE CURVA										
Curva : #	Deflex.	Tang.	Radio	L. C.	Ext.	PC	PI	PT	PI - Este	PI - Norte
C29	7°09'54.8"	6.26	100.00	12.51	0.20	10+197.59	10+203.85	10+210.09	349969.225	7622337.058
C30	177°12'01.4"	1023.07	25.00	77.32	998.38	10+315.73	11+338.80	10+393.05	349898.527	7621204.288
C31	25°40'14.8"	29.62	130.00	58.25	3.33	10+496.29	10+525.91	10+554.54	350026.795	7622353.087
C32	39°33'28.6"	8.99	25.00	17.26	1.57	10+619.11	10+628.10	10+636.37	350312.671	7622809.842
C33	48°12'24.4"	11.18	25.00	21.03	2.39	10+672.37	10+683.56	10+693.41	350312.671	7622809.842
C34	46°40'26.6"	10.79	25.00	20.37	2.23	10+744.17	10+754.95	10+764.53	350174.257	7622489.877
C35	49°38'33.8"	11.56	25.00	21.66	2.54	10+808.55	10+820.11	10+830.21	350236.649	7622512.504

TABLA DE ELEMETOS DE CURVA										
Curva : #	Deflex.	Tang.	Radio	L. C.	Ext.	PC	PI	PT	PI - Este	PI - Norte
C36	155°31'55.6"	69.18	15.00	40.72	55.79	10+871.93	10+941.11	10+912.65	350279.386	7622627.270
C37	94°59'46.6"	38.19	35.00	58.03	16.80	10+976.25	11+014.44	11+034.28	350293.141	7622432.694
C38	80°06'07.3"	21.02	25.00	34.95	7.66	11+110.73	11+131.75	11+145.68	350412.267	7622539.132
C39	39°26'13.5"	17.92	50.00	34.42	3.11	11+238.50	11+256.42	11+272.91	350515.633	7622457.435
C40	25°25'59.3"	9.03	40.00	17.76	1.01	11+359.95	11+368.97	11+377.70	350629.592	7622459.654
C41	16°16'17.2"	10.01	70.00	19.88	0.71	11+458.56	11+468.56	11+478.44	350718.946	7622504.299
C42	17°55'51.1"	9.47	60.00	18.78	0.74	11+539.98	11+549.45	11+558.76	350798.668	7622518.754

BM4
E: 349972.22
N: 7622467.14
Z: 2459.42

REFERENCIAS

PLANTA:

- Eje camino proyecto
- Punto de inflexión
- Camino existente
- Terrenos de cultivo
- Rio, quebrada
- Puntos, muestra de suelo
- Puntos de control, BM.
- Casas, escuelas existentes
- Alcantarillas
- Badenes existentes
- Puentes
- Curvas de nivel

UNIVERSITARIO: MARIO OVANDO SÁNCHEZ

UNIVERSIDAD AUTONOMA JUAN MISAEL SARACHO
FACULTAD DE CIENCIAS Y TECNOLOGIA
CARRERA DE INGENIERIA CIVIL
ASIGNATURA: PROYECTO DE INGENIERIA CIVIL II CIV-502

Proyecto:
DISEÑO DE INGENIERIA TRAMO CARLASO ESTE - CANCHONES

Revisión:

Título: PLANO PLANTA PERFIL

Tramo: TRAMO 10+560.00 - 11+220.00 - 07

Escalas: INDICADAS

N° de Lámina: 07 /23

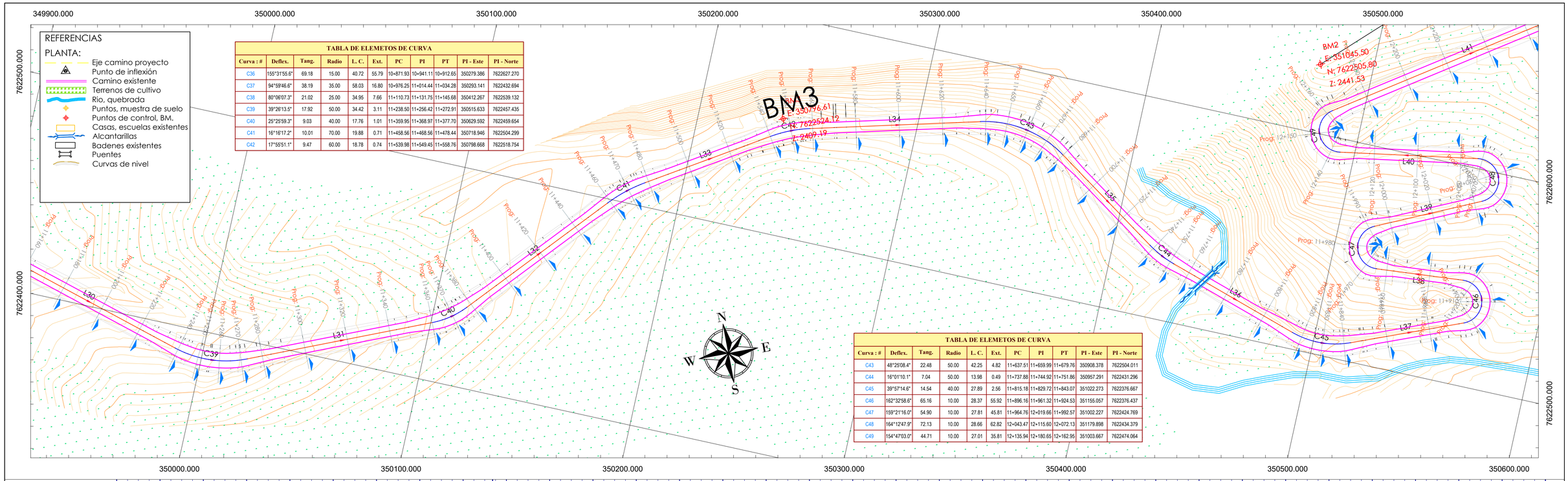
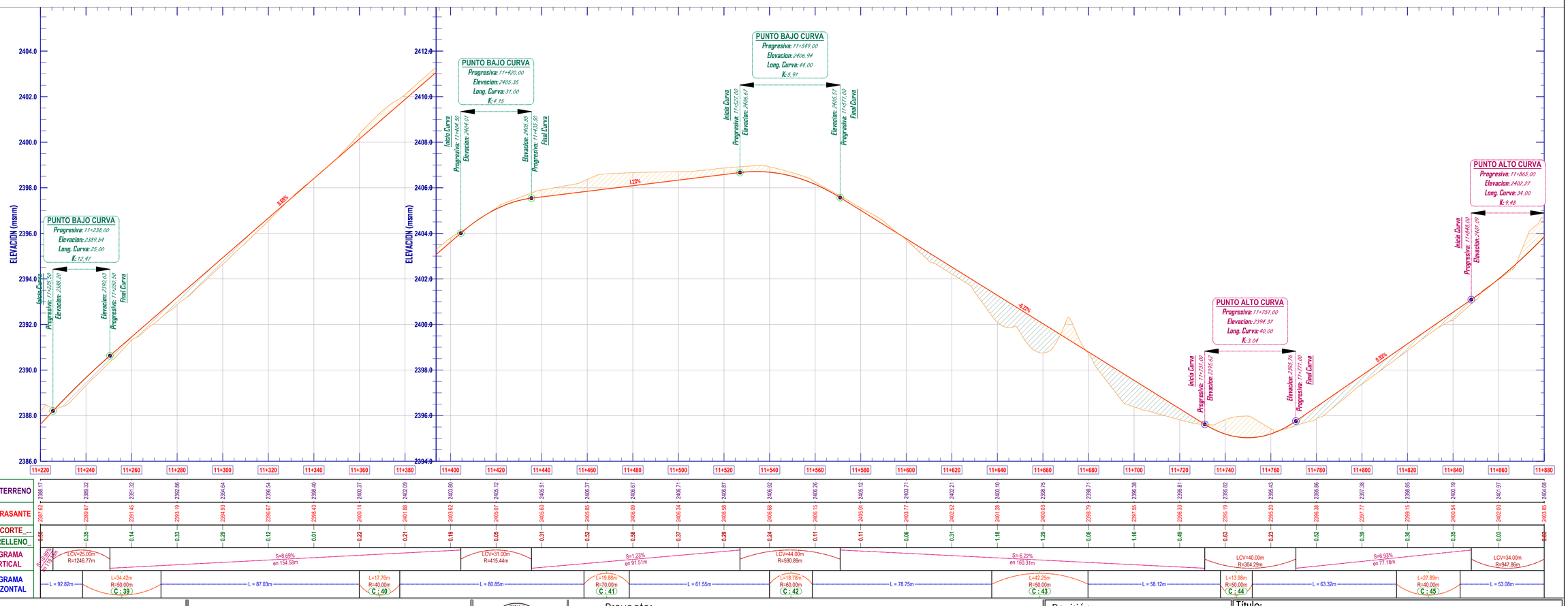


TABLA DE ELEMETOS DE CURVA

Curva : #	Deflex.	Tang.	Radio	L. C.	Ext.	PC	PI	PT	PI - Este	PI - Norte
C36	155°31'55.6"	69.18	15.00	40.72	55.79	10+871.93	10+941.11	10+912.65	350279.386	7622627.270
C37	94°59'46.6"	38.19	35.00	58.03	16.80	10+976.25	11+014.44	11+034.28	350293.141	7622432.694
C38	80°06'07.3"	21.02	25.00	34.95	7.66	11+110.73	11+131.75	11+145.68	350412.267	7622539.132
C39	39°26'13.5"	17.92	50.00	34.42	3.11	11+238.50	11+256.42	11+272.91	350515.633	7622457.435
C40	25°25'59.3"	9.03	40.00	17.76	1.01	11+359.95	11+368.97	11+377.70	350629.592	7622459.654
C41	16°16'17.2"	10.01	70.00	19.88	0.71	11+458.56	11+468.56	11+478.44	350718.946	7622504.299
C42	17°55'51.1"	9.47	60.00	18.78	0.74	11+539.98	11+549.45	11+558.76	350798.668	7622518.754

TABLA DE ELEMETOS DE CURVA

Curva : #	Deflex.	Tang.	Radio	L. C.	Ext.	PC	PI	PT	PI - Este	PI - Norte
C43	48°25'08.4"	22.48	50.00	42.25	4.82	11+637.51	11+659.99	11+679.76	350908.378	7622504.011
C44	16°01'10.1"	7.04	50.00	13.98	0.49	11+737.88	11+744.92	11+751.86	350957.291	7622431.296
C45	39°57'14.6"	14.54	40.00	27.89	2.56	11+815.18	11+829.72	11+843.07	351022.273	7622376.667
C46	162°32'58.6"	65.16	10.00	28.37	55.92	11+896.16	11+961.32	11+924.53	351155.057	7622376.437
C47	159°21'16.0"	54.90	10.00	27.81	45.81	11+964.76	12+019.66	11+992.57	351002.227	7622424.769
C48	164°12'47.9"	72.13	10.00	28.66	62.82	12+043.47	12+115.60	12+072.13	351179.898	7622434.379
C49	154°47'03.0"	44.71	10.00	27.01	35.81	12+135.94	12+180.65	12+162.95	351003.667	7622474.064



UNIVERSITARIO: MARIO OVANDO SÁNCHEZ

UNIVERSIDAD AUTONOMA JUAN MISAEL SARACHO
FACULTAD DE CIENCIAS Y TECNOLOGIA
CARRERA DE INGENIERIA CIVIL
ASIGNATURA: PROYECTO DE INGENIERIA CIVIL II CIV-502

Proyecto:
DISEÑO DE INGENIERIA TRAMO CARLASO ESTE - CANCHONES

Revisión:

Título: PLANO PLANTA PERFIL

Tramo: TRAMO 11+220.00 - 11+880.00 - 08

Escalas: INDICADAS

N° de Lámina: 08/23

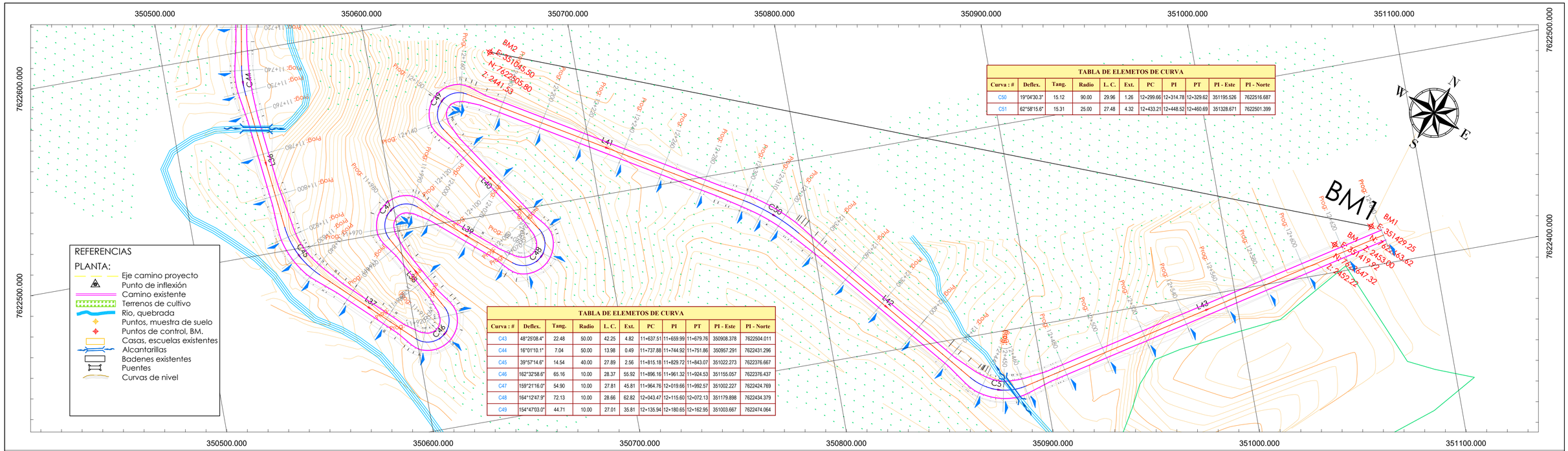
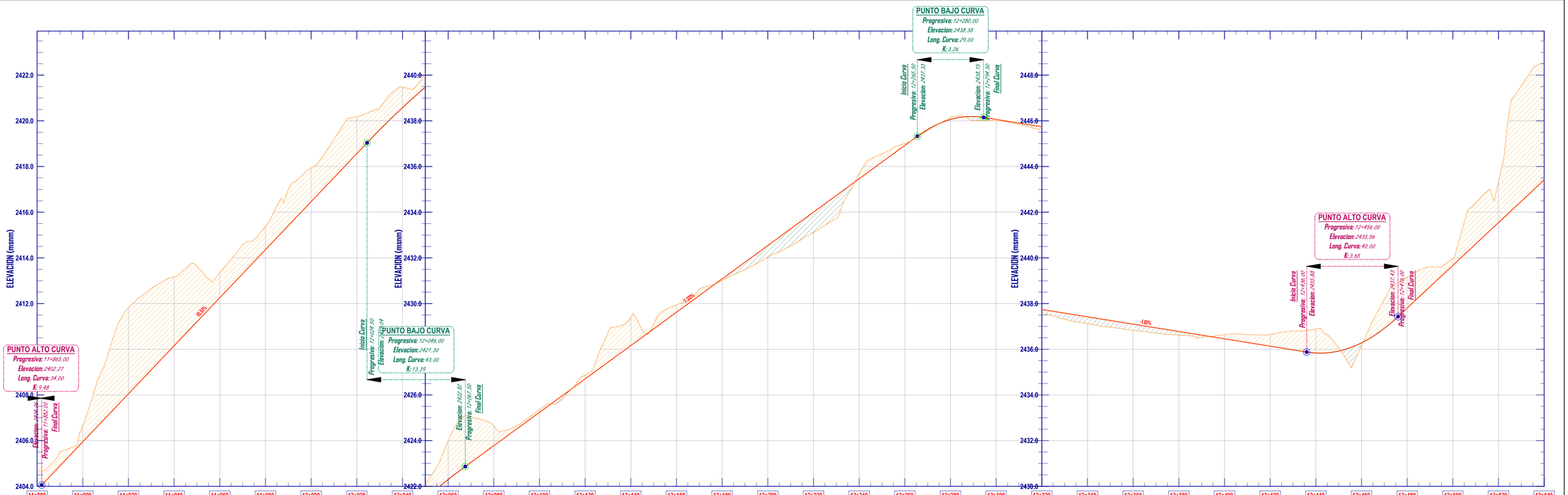


TABLA DE ELEMETOS DE CURVA

Curva : #	Deflex.	Tang.	Radio	L. C.	Ext.	PC	PI	PT	PI - Este	PI - Norte
C43	48°25'08.4"	22.48	50.00	42.25	4.82	11+637.51	11+659.99	11+679.76	350908.378	7622504.011
C44	16°01'10.1"	7.04	50.00	13.98	0.49	11+737.88	11+744.92	11+751.86	350957.291	7622431.296
C45	39°57'14.6"	14.54	40.00	27.89	2.56	11+815.18	11+829.72	11+843.07	351022.273	7622376.667
C46	162°32'58.6"	65.16	10.00	28.37	55.92	11+896.16	11+961.32	11+924.53	351155.057	7622376.437
C47	159°21'16.0"	54.90	10.00	27.81	45.81	11+964.76	12+019.66	11+992.57	351002.227	7622424.769
C48	164°12'47.9"	72.13	10.00	28.66	62.82	12+043.47	12+115.60	12+072.13	351179.898	7622434.379
C49	154°47'03.0"	44.71	10.00	27.01	35.81	12+135.94	12+180.65	12+162.95	351003.667	7622474.064

TABLA DE ELEMETOS DE CURVA

Curva : #	Deflex.	Tang.	Radio	L. C.	Ext.	PC	PI	PT	PI - Este	PI - Norte
C50	19°04'30.3"	15.12	90.00	29.96	1.26	12+299.66	12+314.78	12+329.62	351195.526	7622516.687
C51	62°58'15.6"	15.31	25.00	27.48	4.32	12+433.21	12+448.52	12+460.69	351328.671	7622501.399



| | | |

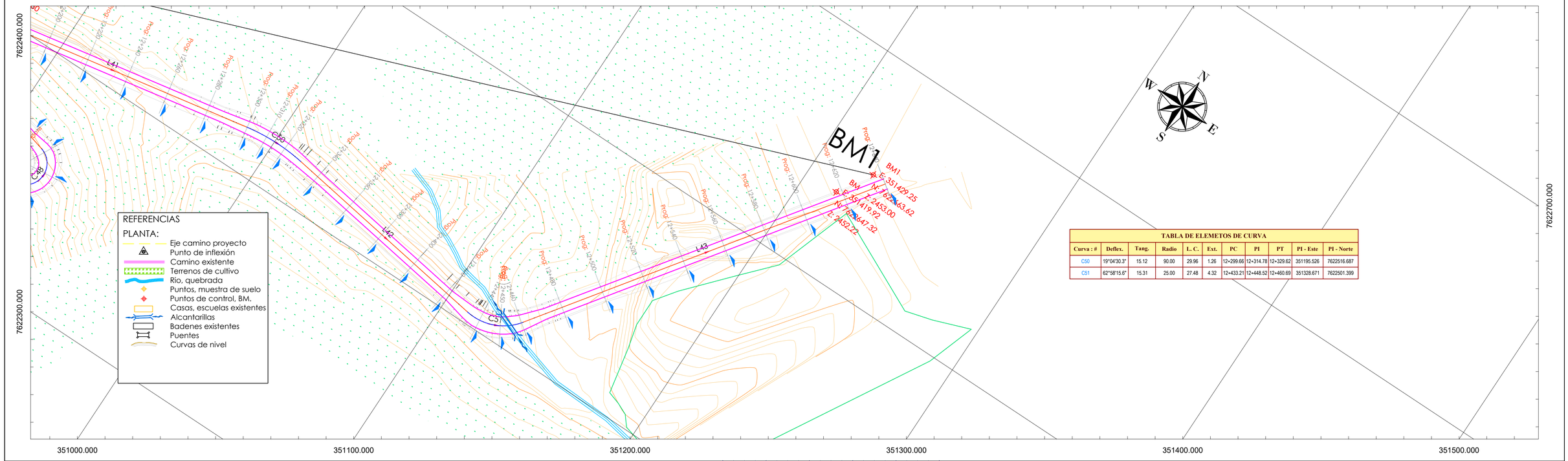
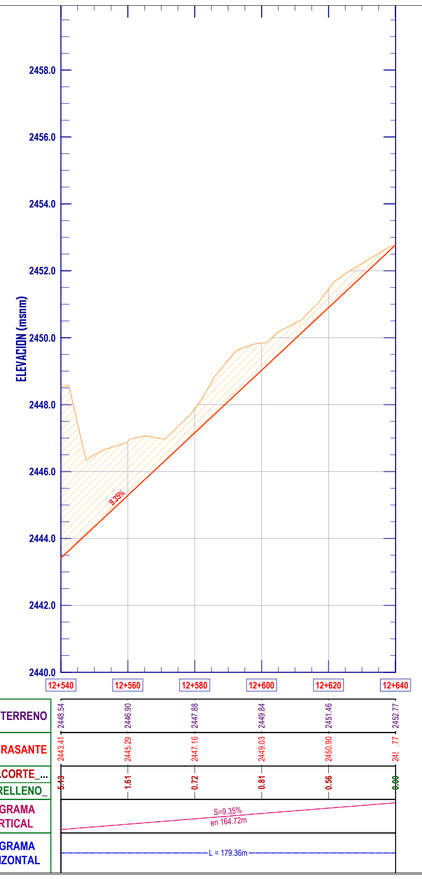


TABLA DE ELEMETOS DE CURVA

Curva : #	Deflex.	Tang.	Radio	L. C.	Ext.	PC	PI	PT	PI - Este	PI - Norte
C50	19°04'30.3"	15.12	90.00	29.96	1.26	12+299.66	12+314.78	12+329.62	351195.526	7622516.687
C51	62°58'15.6"	15.31	25.00	27.48	4.32	12+433.21	12+448.52	12+460.69	351328.671	7622501.399



C : 51

UNIVERSITARIO: MARIO OVANDO SÁNCHEZ

UNIVERSIDAD AUTONOMA JUAN MISAEL SARACHO
FACULTAD DE CIENCIAS Y TECNOLOGIA
CARRERA DE INGENIERIA CIVIL
ASIGNATURA: PROYECTO DE INGENIERIA CIVIL II CIV-502

Proyecto:
DISEÑO DE INGENIERIA TRAMO CARLASO ESTE - CANCHONES

Revisión:

Título:
PLANO PLANTA PERFIL

Tramo:
TRAMO 12+540.00 - 12+640.04 - 10

Escalas:
INDICADAS

N° de Lámina:
10/23